

**SITUASI SEMASA****LAPORAN MINGGUAN DEMAM DENGGI NEGERI SELANGOR**
Bagi Minggu Epidemiologi 39/2021 (Tarikh 26.09.21 - 02.10.21)

1. Analisa bilangan kes berdasarkan daerah

Pada minggu epidemiologi (ME) 39 iaitu bagi tempoh 26 September hingga 02 Oktober 2021, sejumlah 284 kes demam denggi telah dilaporkan di Negeri Selangor, iaitu peningkatan sebanyak 2.2% berbanding 278 kes pada minggu sebelumnya. Sejumlah 11,836 kes demam denggi dilaporkan sehingga ME 39 yang berakhir pada 02 Oktober 2021 iaitu penurunan sebanyak 69.5% (27,029 kes) berbanding minggu yang sama tahun 2020 (38,865 kes). Tiada kes kematian dilaporkan dalam tempoh ini. Kumulatif kes kematian sehingga ME 39 adalah dua kes menunjukkan penurunan 94.4%, berbanding 36 kes kematian pada tempoh yang sama tahun lepas.

Jadual 1: Perbandingan bilangan kes demam denggi mengikut daerah berdasarkan ME dan tahun sebelumnya

DAERAH	KES			KUMULATIF KES SEHINGGA		
	ME 38/2021	ME 39/2021	% Peningkatan/ Penurunan	ME 39/2020	ME 39/2021	% Peningkatan/ Penurunan
PETALING	76	72	-5.3%	13,608	3,711	-72.7%
HULU LANGAT	98	85	-13.3%	8,091	3,373	-58.3%
GOMBAK	37	50	35.1%	5,603	2,169	-61.3%
KLANG	41	55	34.1%	6,440	1,692	-73.7%
SEPANG	11	8	-27.3%	2,198	307	-86.0%
HULU SELANGOR	2	2	0.0%	1,260	130	-89.7%
KUALA SELANGOR	8	8	0.0%	790	230	-70.9%
KUALA LANGAT	5	4	-20.0%	754	216	-71.4%
SABAK BERNAM	0	0		121	8	-93.4%
SELANGOR	278	284	2.2%	38,865	11,836	-69.5%

ME 38/2021 = (19.09.2021 - 25.09.2021)

ME 39/2021 = (26.09.2021 - 02.10.2021)

**SITUASI SEMASA****LAPORAN MINGGUAN DEMAM DENGGI NEGERI SELANGOR**
Bagi Minggu Epidemiologi 39/2021 (Tarikh 26.09.21 - 02.10.21)**2. Analisa bilangan kes berdasarkan mukim**

Negeri Selangor mempunyai 56 mukim dimana mukim yang menunjukkan bilangan kes tertinggi pada ME 39/2021 adalah Kajang (42), Batu (33), Klang (30), Petaling (29) dan Damansara (26). Manakala secara kumulatif mukim tertinggi bilangan kes adalah Kajang (1,636), Petaling (1,358), Klang (1,330), Damansara (1,128) dan Batu (1,027).

Jadual 2: Perbandingan bilangan kes demam denggi mengikut mukim berdasarkan ME

DAERAH	MUKIM	BILANGAN KES		
		ME 38/2021	ME 39/2021	KUMULATIF 2021
Petaling	Sungai Buloh	16	12	852
	Petaling	21	29	1,358
	Damansara	28	26	1,128
	Bukit Raja	11	5	373
Hulu Langat	Kajang	53	42	1,636
	Hulu Langat	5	6	98
	Ampang	18	22	841
	Cheras	15	11	577
	Semenyih	5	3	132
	Beranang	1	1	84
	Hulu Semenyih	1	0	5
Gombak	Batu	20	33	1,027
	Hulu Kelang	3	7	358
	Rawang	8	6	355
	Kuang	4	2	234
	Setapak	2	2	195
Klang	Klang	18	30	1,330
	Kapar	23	25	362
Sepang	Labu	0	0	52
	Dengkil	9	8	223
	Sepang	2	0	32
Sabak Bernam	Bagan Nakhoda Omar	0	0	0
	Pancang Bedena	0	0	3
	Pasir Panjang	0	0	4
	Sabak	0	0	0
	Sungai Panjang	0	0	1

ME 38/2021 = (19.09.2021 - 25.09.2021)

ME 39/2021 = (26.09.2021 - 02.10.2021)

**SITUASI SEMASA****LAPORAN MINGGUAN DEMAM DENGGI NEGERI SELANGOR**
Bagi Minggu Epidemiologi 39/2021 (Tarikh 26.09.21 - 02.10.21)

Jadual 2: Perbandingan bilangan kes demam denggi mengikut mukim berdasarkan ME (sambungan)

DAERAH	MUKIM	BILANGAN KES		
		ME 38/2021	ME 39/2021	KUMULATIF 2021
Hulu Selangor	Serendah	1	2	99
	Batang Kali	1	0	11
	Ampang Pecah	0	0	6
	Hulu Bernam	0	0	1
	Kalumpang	0	0	3
	Hulu Yam	0	0	5
	Rasa	0	0	3
	Kerling	0	0	1
	Buluh Telur	0	0	0
	Pertak	0	0	0
	Sg. Gumut	0	0	1
	Sg. Tinggi	0	0	0
	Kuala Kalumpang	0	0	0
	Kuala Selangor	Ijok	1	3
Tanjung Karang		0	1	9
Jeram		5	0	17
Kuala Selangor		1	1	29
Pasangan		0	0	2
Hujung Permatang		1	1	3
Api-Api		0	1	4
Batang Berjuntai		0	1	28
Hulu Tinggi		0	0	0
Kuala Langat	Tanjung 12 (1)	2	2	103
	Tanjung 12 (2)	0	1	20
	Teluk Panglima Garang	0	1	63
	Batu	2	0	10
	Morib	1	0	7
	Jugra	0	0	7
	Bandar	0	0	3
	Kelanang	0	0	3
SELANGOR		278	284	11,836

ME 38/2021 = (19.09.2021 - 25.09.2021)

ME 39/2021 = (26.09.2021 - 02.10.2021)



SITUASI SEMASA

LAPORAN MINGGUAN DEMAM DENGGI NEGERI SELANGOR Bagi Minggu Epidemiologi 39/2021 (Tarikh 26.09.21 - 02.10.21)



3. Analisa bilangan lokaliti wabak

Jumlah lokaliti wabak denggi aktif pada hari ke-tujuh (Sabtu) ME 39/2021 adalah sebanyak 72 dengan perincian lokaliti *hotspot* 5, wabak tak terkawal 6 dan wabak terkawal 61. Bilangan lokaliti *hotspot* berdasarkan daerah adalah Petaling 1 dan Hulu Langat 4. Senarai lokaliti wabak tak terkawal dan *hotspot* di *Lampiran C*.

Jadual 3: Bilangan lokaliti wabak mengikut daerah

Daerah	Bilangan Lokaliti Wabak						Jumlah Lokaliti Wabak Aktif	
	Wabak Terkawal		Wabak Tak Terkawal		Hotspot			
	ME 38/2021	ME 39/2021	ME 38/2021	ME 39/2021	ME 38/2021	ME 39/2021	ME 38/2021	ME 39/2021
Petaling	16	24	4	3	2	1	22	28
Hulu Langat	22	21	2	1	3	4	27	26
Gombak	7	3	1	1	0	0	8	4
Klang	10	12	0	1	0	0	10	13
Sepang	0	1	0	0	0	0	0	1
Hulu Selangor	0	0	0	0	0	0	0	0
Kuala Langat	1	0	0	0	0	0	1	0
Kuala Selangor	0	0	0	0	0	0	0	0
Sabak Bernam	0	0	0	0	0	0	0	0
SELANGOR	56	61	7	6	5	5	68	72

Wabak Terkawal : dua atau lebih kes dilaporkan di lokaliti yang sama dalam tempoh 14 hari.

Wabak Tak Terkawal : terdapat pertambahan kes selepas hari ke 14 dari tarikh kes kedua dilaporkan.

Hotspot : lokaliti wabak aktif berlarutan melebihi tempoh 30 hari dari tarikh wabak aktif bermula.

Tarikh wabak aktif bermula dari tarikh kes kedua dilaporkan.

4. Tindakan pencegahan denggi

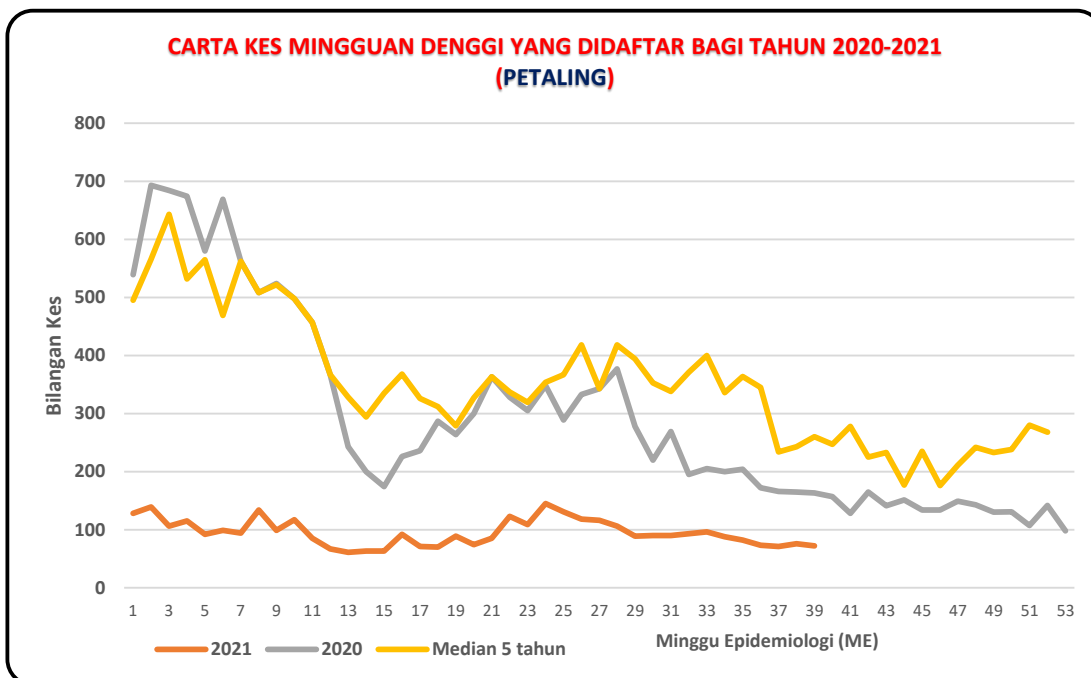
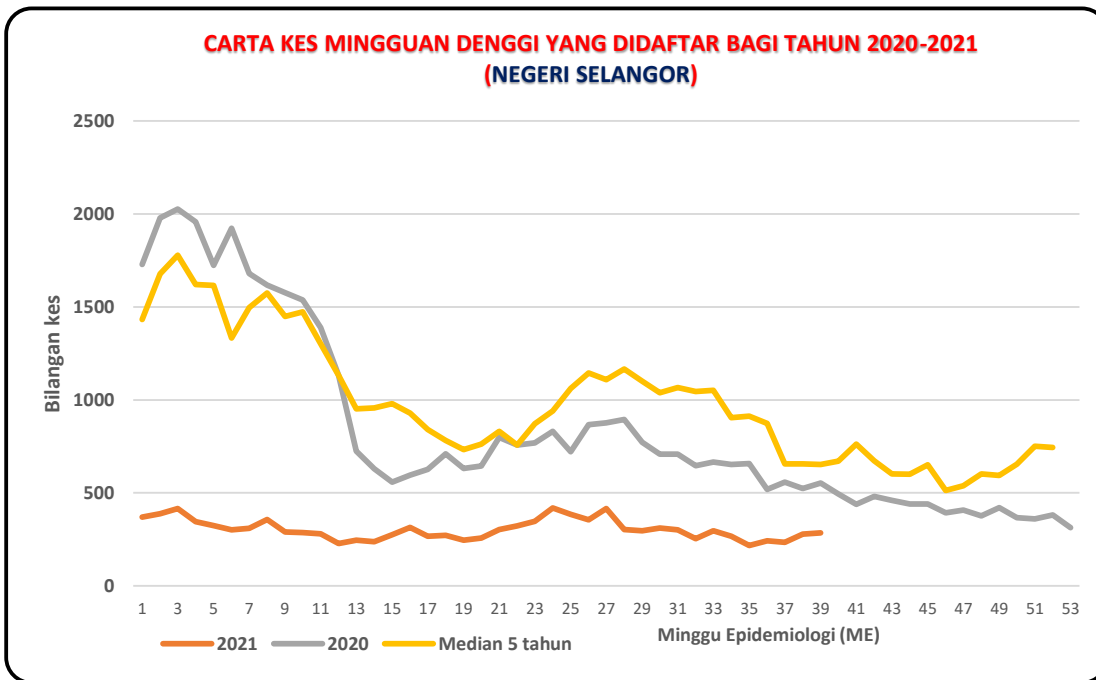
Sidang Khas Majlis Keselamatan Negara (MKN) telah mengumumkan Pelan Pemulihan Negara (PPN) Kawalan COVID-19 bermula 16 Jun 2021. Negeri Selangor telah beralih kepada Fasa 3 PPN pada 01 Oktober 2021. Secara keseluruhannya akan berlaku peningkatan pergerakan rakyat Selangor terutama di tempat tumpuan awam. Sehubungan itu, pihak Jabatan Kesihatan Negeri Selangor menyarankan agar komuniti di kawasan kediaman terus melaksanakan gotong-royong sendiri secara berkala di dalam dan persekitaran rumah dengan ;

- Meluangkan hanya 10 minit seminggu, pastikan semua takungan air yang tidak digunakan dipersekitaran masing-masing dimusnahkan.
- Bagi takungan air kekal hendaklah sentiasa ditutup rapat atau diletakkan ubat pembunuh jentik-jentik serta diperiksa seminggu sekali.
- Sebarang maklumat tambahan berkaitan kawalan dan pencegahan denggi boleh diperolehi melalui <https://www.infosihat.gov.my/index.php/demam-denggi>.

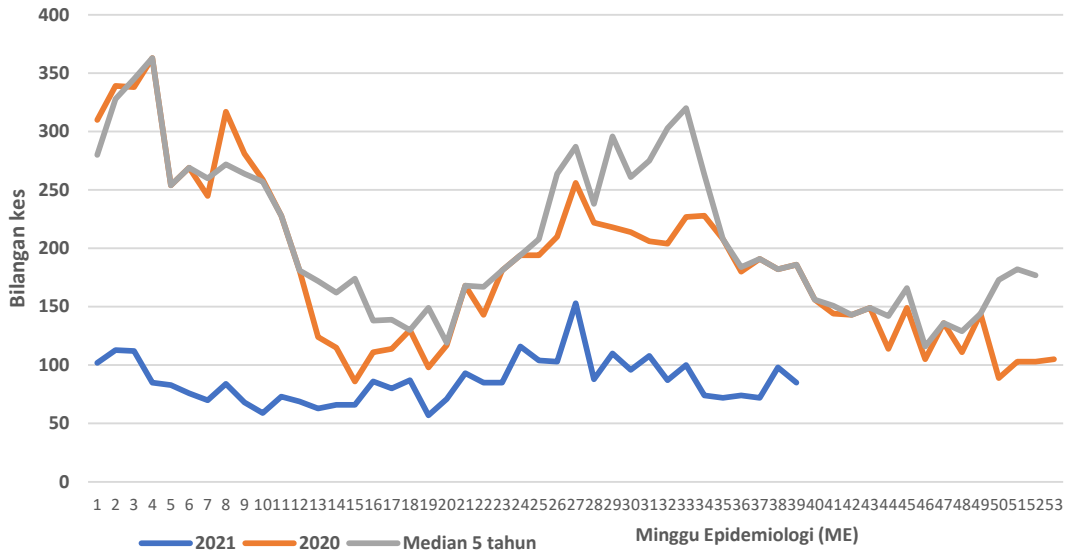
Disediakan oleh: Unit Kawalan Penyakit Bawaan Vektor, Jabatan Kesihatan Negeri Selangor

Tarikh: 04 Okt 2021

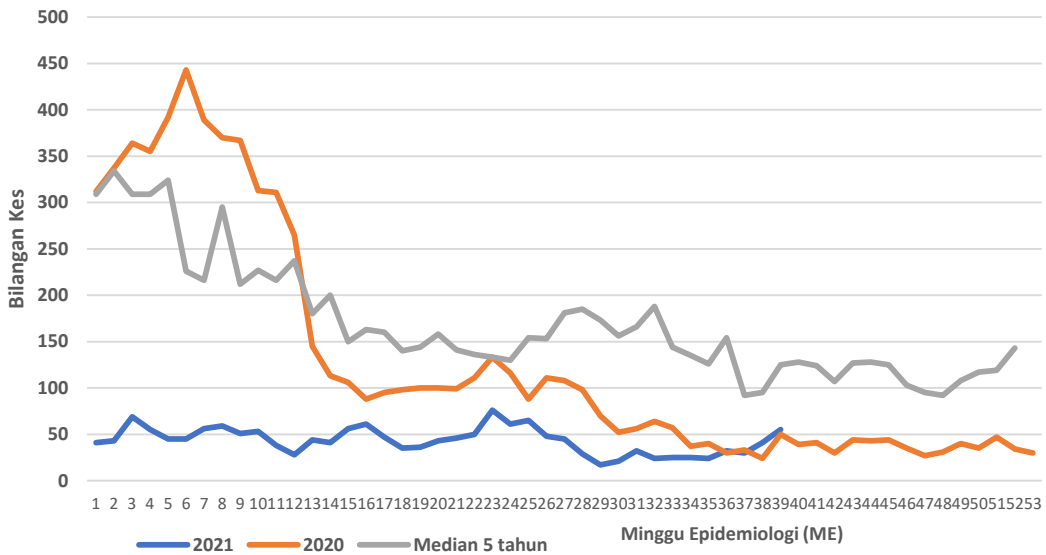
Sumber data : e-Dengue



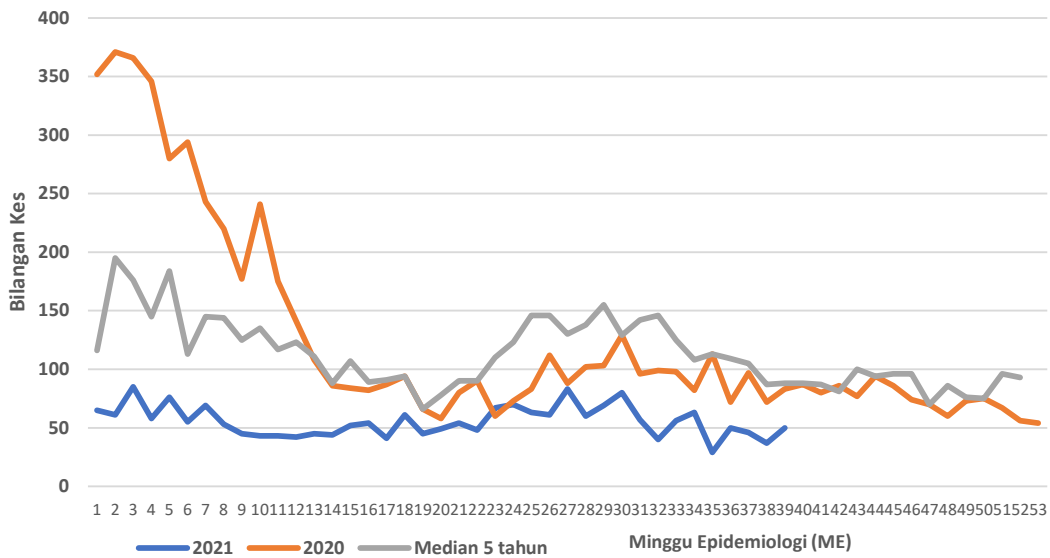
**CARTA KES MINGGUAN DENGGI YANG DIDAFTR BAGI TAHUN 2020-2021
(HULU LANGAT)**



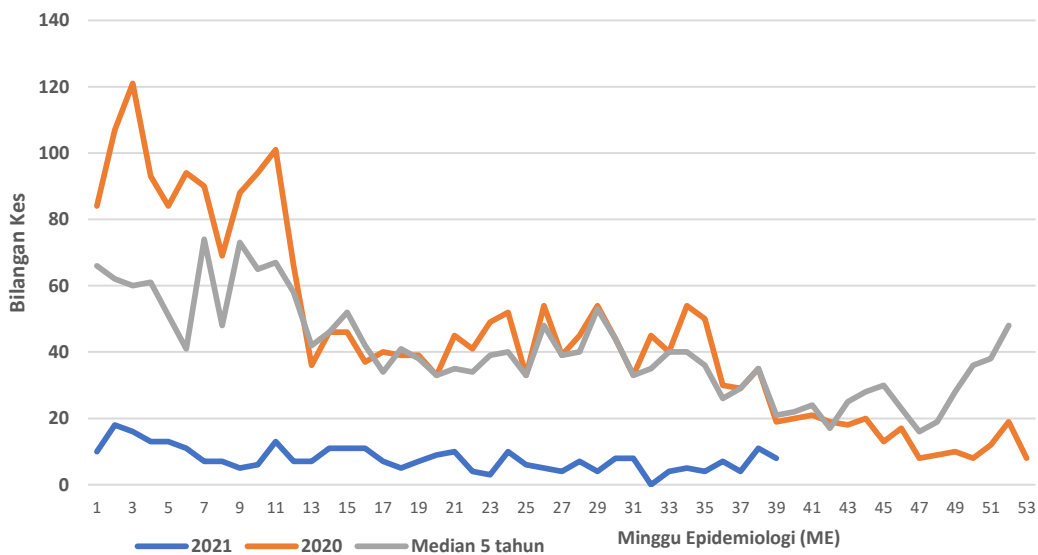
**CARTA KES MINGGUAN DENGGI YANG DIDAFTR BAGI TAHUN 2020-2021
(KLANG)**



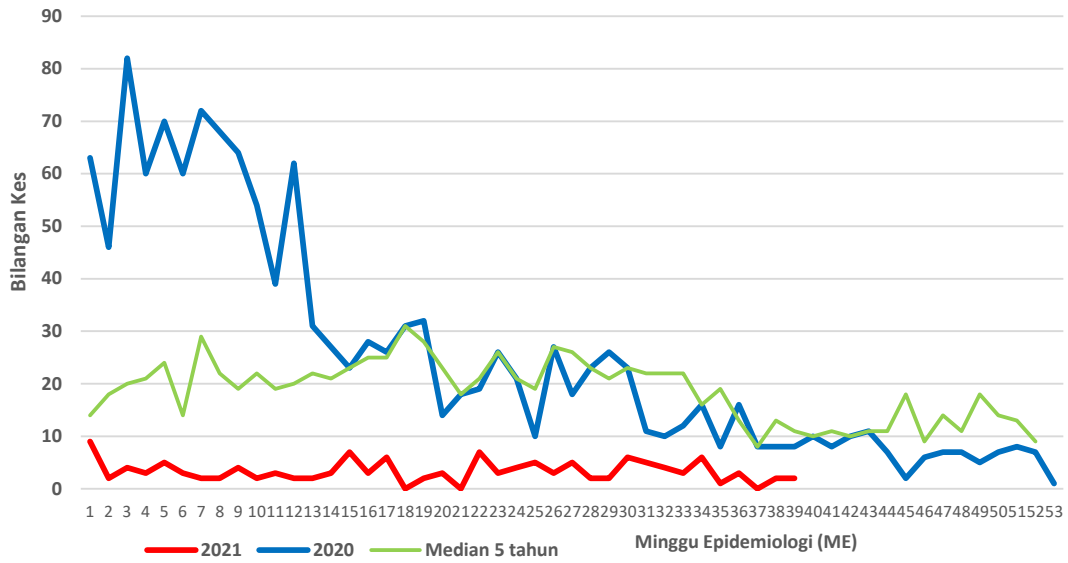
**CARTA KES MINGGUAN DENGGI YANG DIDAFTR BAGI TAHUN 2020-2021
(GOMBAK)**



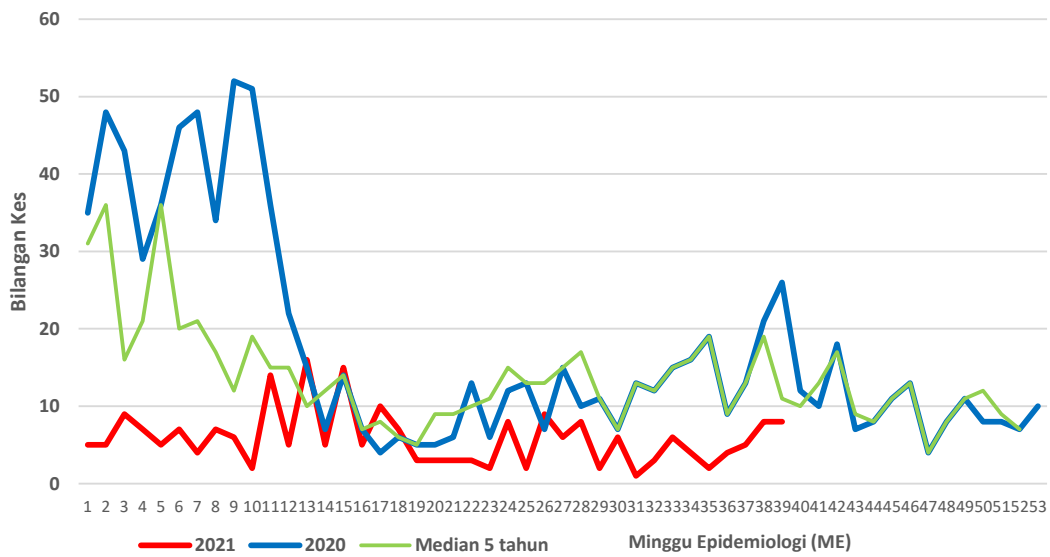
**CARTA KES MINGGUAN DENGGI YANG DIDAFTR BAGI TAHUN 2020-2021
(SEPANG)**



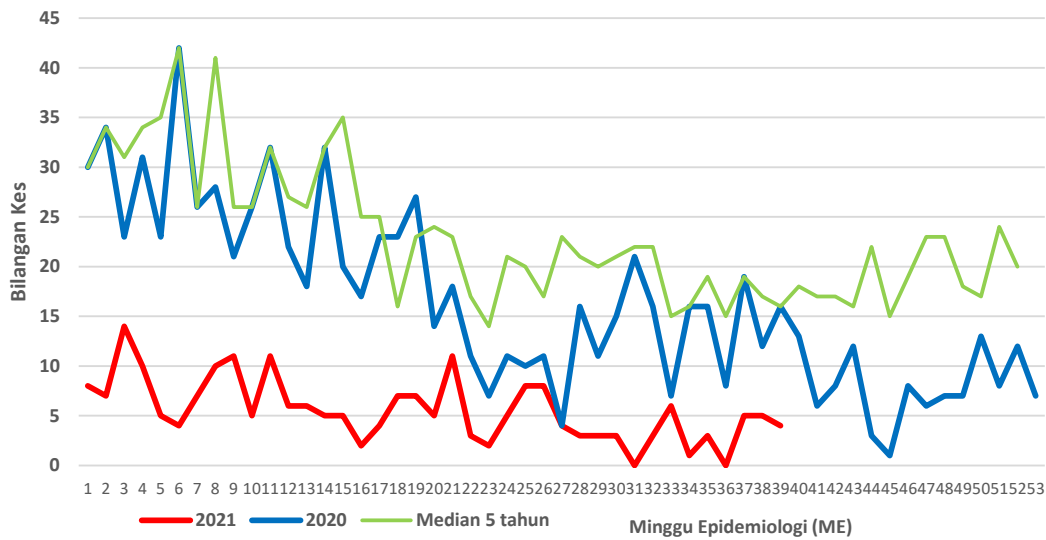
**CARTA KES MINGGUAN DENGGI YANG DIDAFTR BAGI TAHUN 2020-2021
(HULU SELANGOR)**



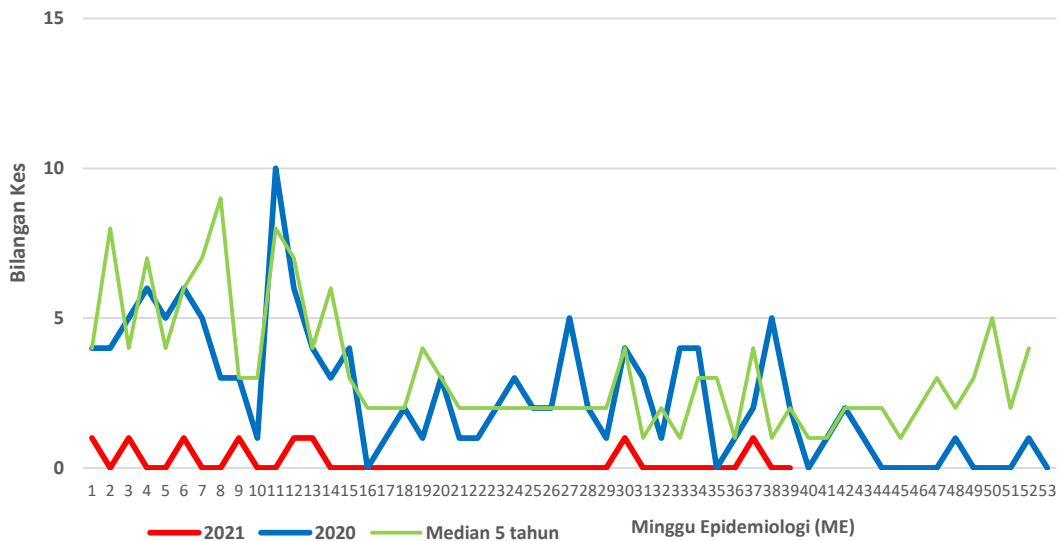
**CARTA KES MINGGUAN DENGGI YANG DIDAFTR BAGI TAHUN 2020-2021
(KUALA SELANGOR)**



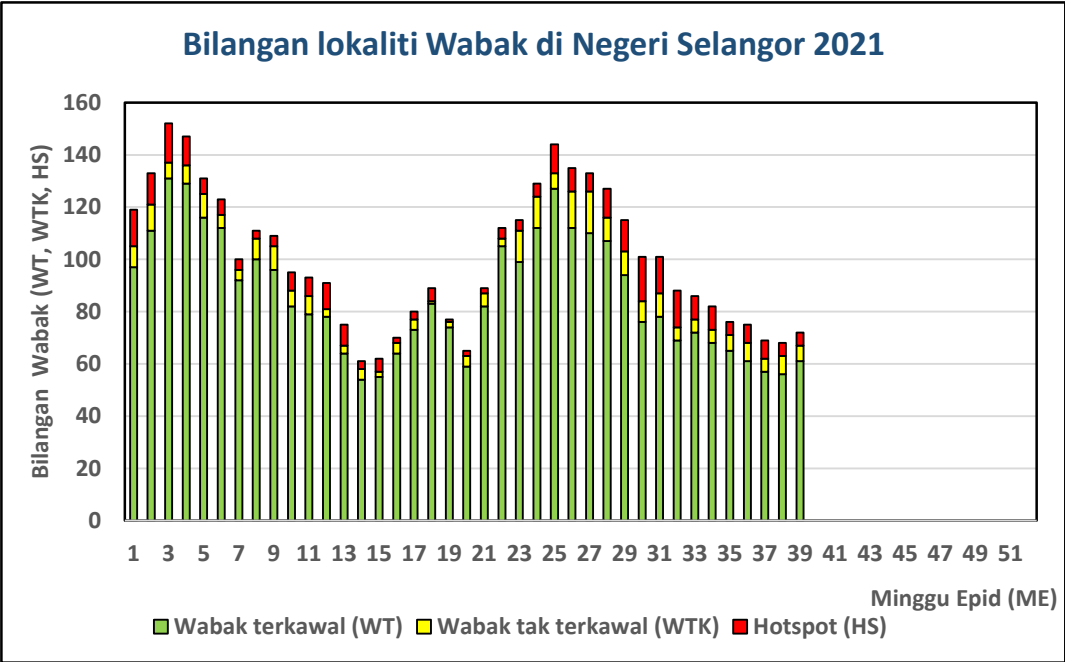
**CARTA KES MINGGUAN DENGGI YANG DIDAFTR BAGI TAHUN 2020-2021
(KUALA LANGAT)**



**CARTA KES MINGGUAN DENGGI YANG DIDAFTR BAGI TAHUN 2020-2021
(SABAK BERNAM)**



Lampiran B



Senarai lokaliti wabak tak terkawal dan *Hotspot* di Selangor

Tarikh Aktiviti: 02 Oktober 2021

BIL	DAERAH	MUKIM	LOKALITI WABAK	JUMLAH KES
WABAK TAK TERKAWAL				
1	GOMBAK	BATU	SELAYANG BARU ZON 1	12
2	HULU LANGAT	SEMENYIH	JALAN TPS 3 TAMAN PELANGI SEMENYIH	7
3	KLANG	KLANG 01	TAMAN PENDAMAR INDAH 1 (03)	4
4	PETALING	7. DAMANSARA (MBSJ)	E13. USJ 5/1	8
5	PETALING	UNGAI BULOH (M)	E6. BL PJU 9 SD 11	5
6	PETALING	AMPANG	E11. SRI PJS 5 FLAT DESA RIA (G,J,K,L,M,N,O,P)	4

BIL	DAERAH	MUKIM	LOKALITI WABAK	JUMLAH KES
HOTSPOT				
1	PETALING	6. PETALING (MBPJ)	E10. BG SEK 14 (TERES 1) [JLN 1-28]	11
2	HULU LANGAT	KAJANG	TAMAN TAMING IMPIAN	25
3	HULU LANGAT	HULU LANGAT	TAMAN KOPERASI UDA	11
4	HULU LANGAT	KAJANG	JALAN 1/4 TAMAN PRIMA SAUJANA	9
5	HULU LANGAT	KAJANG	KAMPUNG PAYA BATU 14 JALAN CHERAS KAJANG	5