

**SITUASI SEMASA****LAPORAN MINGGUAN DEMAM DENGGI NEGERI SELANGOR**
Bagi Minggu Epidemiologi 44/2021 (Tarikh 31.10.21 - 06.11.21)**1. Analisa bilangan kes berdasarkan daerah**

Pada minggu epidemiologi (ME) 44 iaitu bagi tempoh 31 Oktober hingga 6 November 2021, sejumlah 245 kes demam denggi telah dilaporkan di Negeri Selangor, iaitu peningkatan sebanyak 5.2% (12 kes) berbanding 233 kes pada minggu sebelumnya. Sejumlah 13,178 kes demam denggi dilaporkan sehingga ME 44 yang berakhir pada 6 November 2021 iaitu penurunan sebanyak 68.0% (28,001 kes) berbanding minggu yang sama tahun 2020 (41,179 kes). Tiada kes kematian dilaporkan dalam tempoh ini. Kumulatif kes kematian sehingga ME 44 adalah dua kes menunjukkan penurunan 94.4%, berbanding 36 kes kematian pada tempoh yang sama tahun lepas.

Jadual 1: Perbandingan bilangan kes demam denggi mengikut daerah berdasarkan ME dan tahun sebelumnya

DAERAH	KES			KUMULATIF KES SEHINGGA		
	ME 43/2021	ME 44/2021	% Peningkatan/ Penurunan	ME 44/2020	ME 44/2021	% Peningkatan/ Penurunan
PETALING	80	68	-15.0%	14,350	4,116	-71.3%
HULU LANGAT	70	82	17.1%	8,797	3,786	-57.0%
GOMBAK	32	45	40.6%	6,027	2,410	-60.0%
KLANG	37	28	-24.3%	6,637	1,882	-71.6%
SEPANG	8	7	-12.5%	2,296	348	-84.8%
HULU SELANGOR	0	5	500.0%	1,306	139	-89.4%
KUALA SELANGOR	2	7	250.0%	845	252	-70.2%
KUALA LANGAT	4	3	-25.0%	796	236	-70.4%
SABAK BERNAM	0	0		125	9	-92.8%
SELANGOR	233	245	5.2%	41,179	13,178	-68.0%

ME 43/2021 = (24.09.2021 - 30.10.2021)

ME 44/2021 = (31.10.2021 - 06.11.2021)

**SITUASI SEMASA****LAPORAN MINGGUAN DEMAM DENGGI NEGERI SELANGOR**
Bagi Minggu Epidemiologi 44/2021 (Tarikh 31.10.21 - 06.11.21)**2. Analisa bilangan kes berdasarkan mukim**

Negeri Selangor mempunyai 56 mukim dimana mukim yang menunjukkan bilangan kes tertinggi pada ME 44/2021 adalah Kajang (41), Damansara (26), Batu (21), Petaling (19) dan Klang (19). Manakala secara kumulatif mukim tertinggi bilangan kes adalah Kajang (1,841), Petaling (1,486), Klang (1,424), Damansara (1,279) dan Batu (1,158).

Jadual 2: Perbandingan bilangan kes demam denggi mengikut mukim berdasarkan ME

DAERAH	MUKIM	BILANGAN KES		
		ME 43/2021	ME 44/2021	KUMULATIF 2021
Petaling	Sungai Buloh	17	10	941
	Petaling	27	19	1,486
	Damansara	24	26	1,279
	Bukit Raja	12	13	410
Hulu Langat	Kajang	32	41	1,841
	Hulu Langat	0	2	118
	Ampang	17	16	930
	Cheras	15	15	638
	Semenyih	4	7	160
	Beranang	2	1	93
	Hulu Semenyih	0	0	6
Gombak	Batu	16	21	1,158
	Hulu Kelang	3	12	401
	Rawang	9	7	394
	Kuang	2	4	250
	Setapak	2	1	207
Klang	Klang	19	19	1,424
	Kapar	18	9	458
Sepang	Labu	1	1	54
	Dengkil	7	5	258
	Sepang	0	1	36
Sabak Bernam	Bagan Nakhoda Omar	0	0	0
	Pancang Bedena	0	0	4
	Pasir Panjang	0	0	4
	Sabak	0	0	0
	Sungai Panjang	0	0	1

ME 43/2021 = (24.09.2021 - 30.10.2021)

ME 44/2021 = (31.10.2021 - 06.11.2021)

**SITUASI SEMASA****LAPORAN MINGGUAN DEMAM DENGGI NEGERI SELANGOR**
Bagi Minggu Epidemiologi 44/2021 (Tarikh 31.10.21 - 06.11.21)

Jadual 2: Perbandingan bilangan kes demam denggi mengikut mukim berdasarkan ME (sambungan)

DAERAH	MUKIM	BILANGAN KES		
		ME 43/2021	ME 44/2021	KUMULATIF 2021
Hulu Selangor	Serendah	0	4	106
	Batang Kali	0	0	12
	Ampang Pecah	0	1	7
	Hulu Bernam	0	0	1
	Kalumpang	0	0	3
	Hulu Yam	0	0	5
	Rasa	0	0	3
	Kerling	0	0	1
	Buluh Telur	0	0	0
	Pertak	0	0	0
	Sg. Gumut	0	0	1
	Sg. Tinggi	0	0	0
	Kuala Kalumpang	0	0	0
	Kuala Selangor	Ijok	1	5
Tanjung Karang		0	1	10
Jeram		0	0	19
Kuala Selangor		0	0	30
Pasangan		0	0	2
Hujung Permatang		0	0	3
Api-Api		0	1	5
Batang Berjuntai		1	0	29
Hulu Tinggi		0	0	0
Kuala Langat	Tanjung 12 (1)	1	3	116
	Tanjung 12 (2)	0	0	21
	Teluk Panglima Garang	3	0	67
	Batu	0	0	11
	Morib	0	0	8
	Jugra	0	0	7
	Bandar	0	0	3
	Kelanang	0	0	3
SELANGOR		233	245	13,178

ME 43/2021 = (24.09.2021 - 30.10.2021)

ME 44/2021 = (31.10.2021 - 06.11.2021)



SITUASI SEMASA

LAPORAN MINGGUAN DEMAM DENGGI NEGERI SELANGOR Bagi Minggu Epidemiologi 44/2021 (Tarikh 31.10.21 - 06.11.21)



3. Analisa bilangan lokaliti wabak

Jumlah lokaliti wabak denggi aktif pada hari ke-tujuh (Sabtu) ME 44/2021 adalah sebanyak 62 dengan perincian lokaliti *hotspot* 4, wabak tak terkawal 4 dan wabak terkawal 54. Bilangan lokaliti *hotspot* berdasarkan daerah adalah Hulu Langat 2 dan Petaling 1. Senarai lokaliti wabak tak terkawal dan *hotspot* di *Lampiran C*.

Jadual 3: Bilangan lokaliti wabak mengikut daerah

Daerah	Bilangan Lokaliti Wabak						Jumlah Lokaliti Wabak Aktif	
	Wabak Terkawal		Wabak Tak Terkawal		Hotspot			
	ME 43/2021	ME 44/2021	ME 43/2021	ME 44/2021	ME 43/2021	ME 44/2021	ME 43/2021	ME 44/2021
Petaling	23	16	2	2	2	1	27	19
Hulu Langat	27	25	1	2	3	2	31	29
Gombak	5	0	0	0	0	0	5	0
Klang	15	12	0	0	0	0	15	12
Sepang	0	0	1	0	0	1	1	1
Hulu Selangor	0	0	0	0	0	0	0	0
Kuala Langat	1	1	0	0	0	0	1	1
Kuala Selangor	0	0	0	0	0	0	0	0
Sabak Bernam	0	0	0	0	0	0	0	0
SELANGOR	71	54	4	4	5	4	80	62

Wabak Terkawal : dua atau lebih kes dilaporkan di lokaliti yang sama dalam tempoh 14 hari.

Wabak Tak Terkawal : terdapat pertambahan kes selepas hari ke 14 dari tarikh kes kedua dilaporkan.

Hotspot : lokaliti wabak aktif berlarutan melebihi tempoh 30 hari dari tarikh wabak aktif bermula.

Tarikh wabak aktif bermula dari tarikh kes kedua dilaporkan.

4. Tindakan pencegahan denggi

Perdana Menteri telah mengumumkan kebenaran rentas negeri melibatkan Negeri-negeri di Semenanjung Malaysia yang bermula pada 11 Oktober 2021. Peningkatan pergerakan orang ramai terutama di tempat tumpuan awam adalah yang dijangkakan termasuk tempat perhentian lebuh raya iaitu R and R dan tempat rekreasi. Sesi persekolahan juga telah dibuka secara berperingkat mulai 1 November 2021 dan dibuka sepenuhnya pada 8 November 2021.

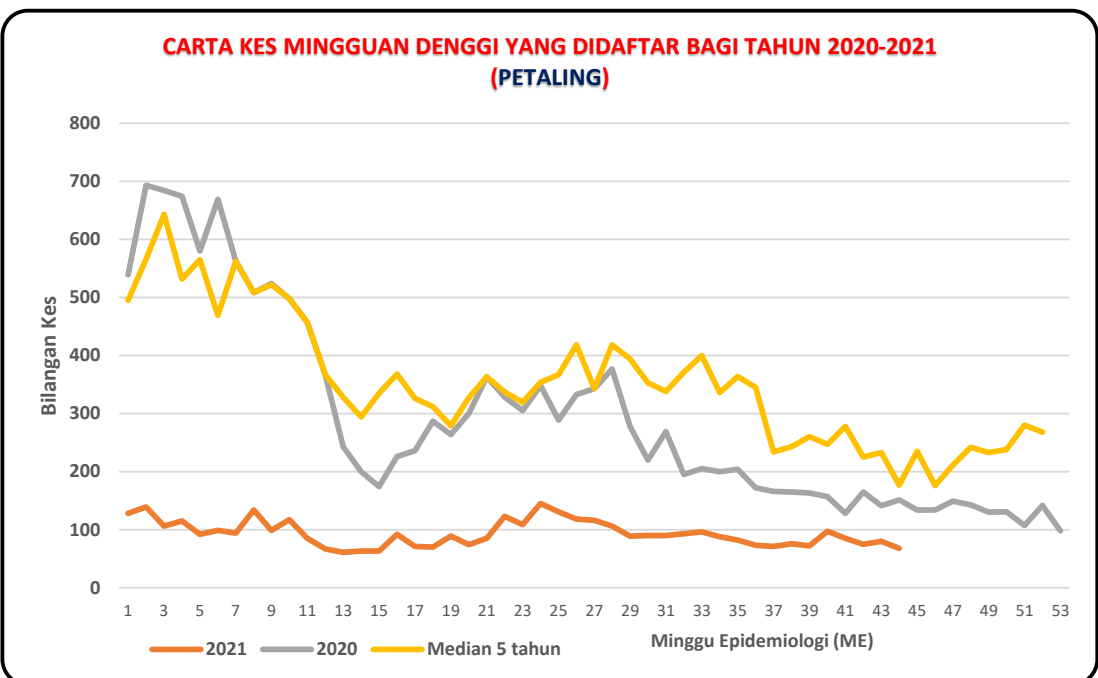
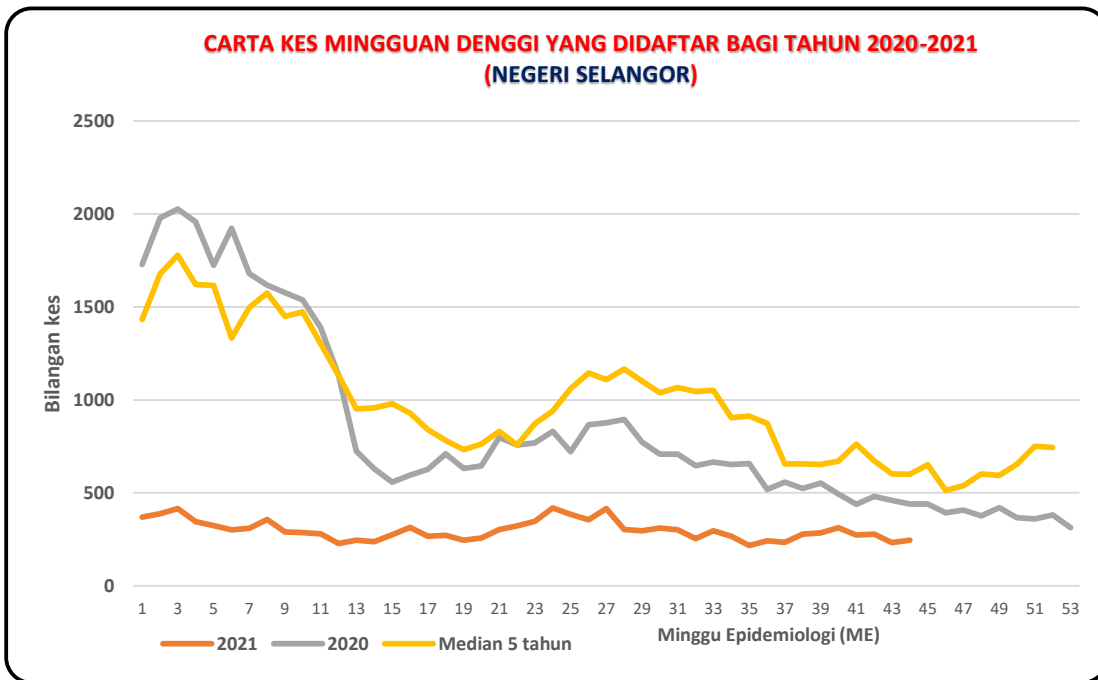
Sehubungan itu, pihak Jabatan Kesihatan Negeri Selangor menyarankan agar komuniti dan pengurusan sekolah di kawasan kediaman terus melaksanakan gotong-royong sendiri secara berkala di dalam dan persekitaran rumah dengan ;

- Meluangkan hanya 10 minit seminggu, pastikan semua takungan air yang tidak digunakan dipersekitaran masing-masing dimusnahkan.
- Bagi takungan air kekal hendaklah sentiasa ditutup rapat atau diletakkan ubat pembunuh jentik-jentik serta diperiksa seminggu sekali.
- Memakai alat pelindung diri dan pakaian yang menutupi lengan dan kaki untuk mengelakkan gigitan nyamuk.
- Pihak sekolah mengaktifkan Program Bebas Denggi Sekolah
- Sebarang maklumat tambahan berkaitan kawalan dan pencegahan denggi boleh diperolehi

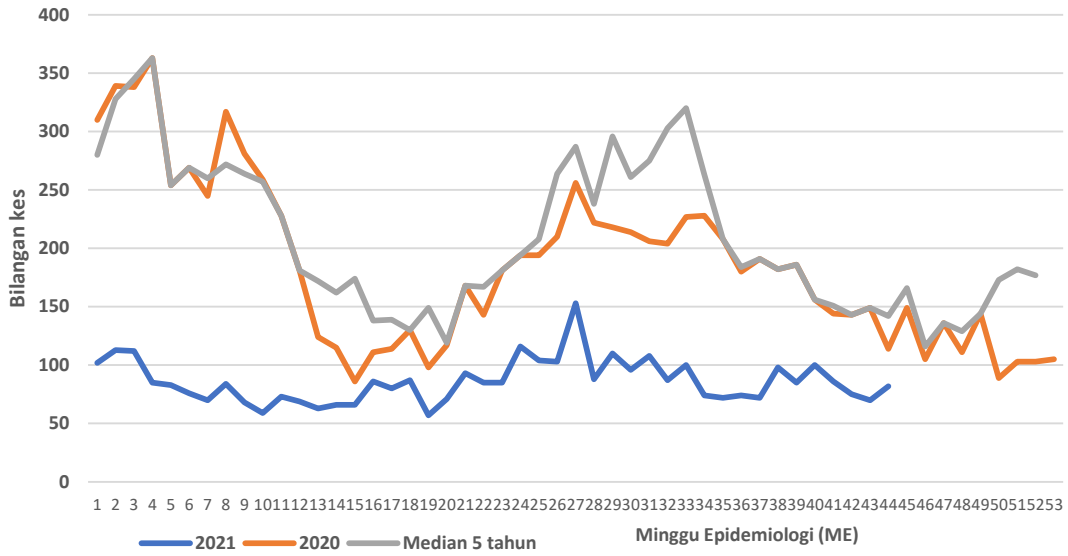
Disediakan oleh: Unit Kawalan Penyakit Bawaan Vektor, Jabatan Kesihatan Negeri Selangor

Tarikh: 08 Nov 2021

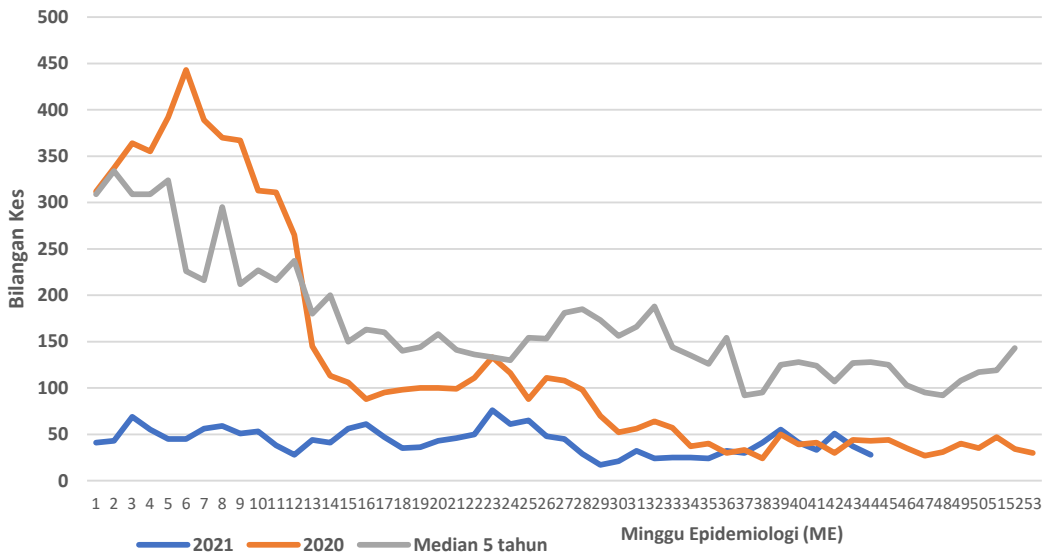
Sumber data : e-Dengue



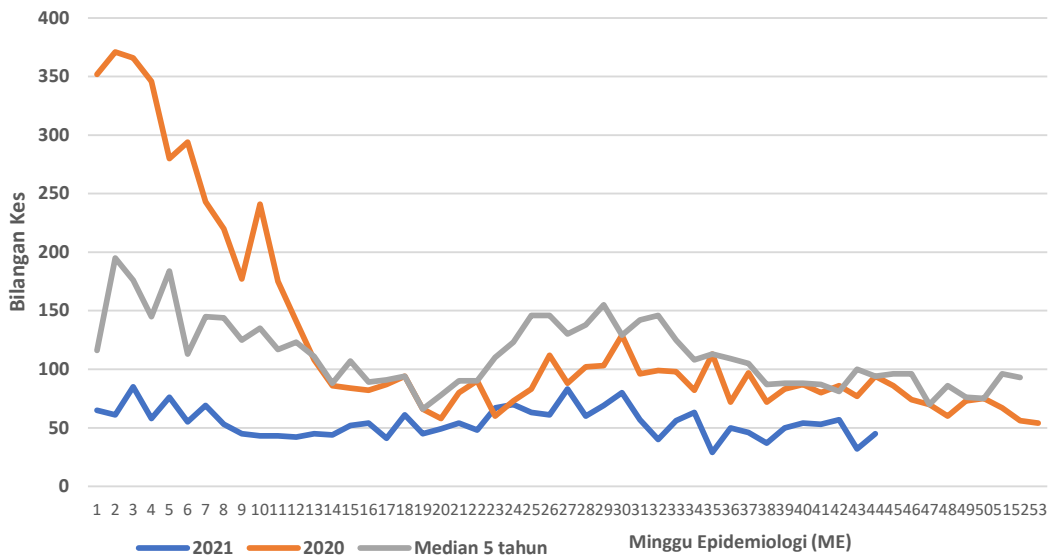
**CARTA KES MINGGUAN DENGGI YANG DIDAFTR BAGI TAHUN 2020-2021
(HULU LANGAT)**



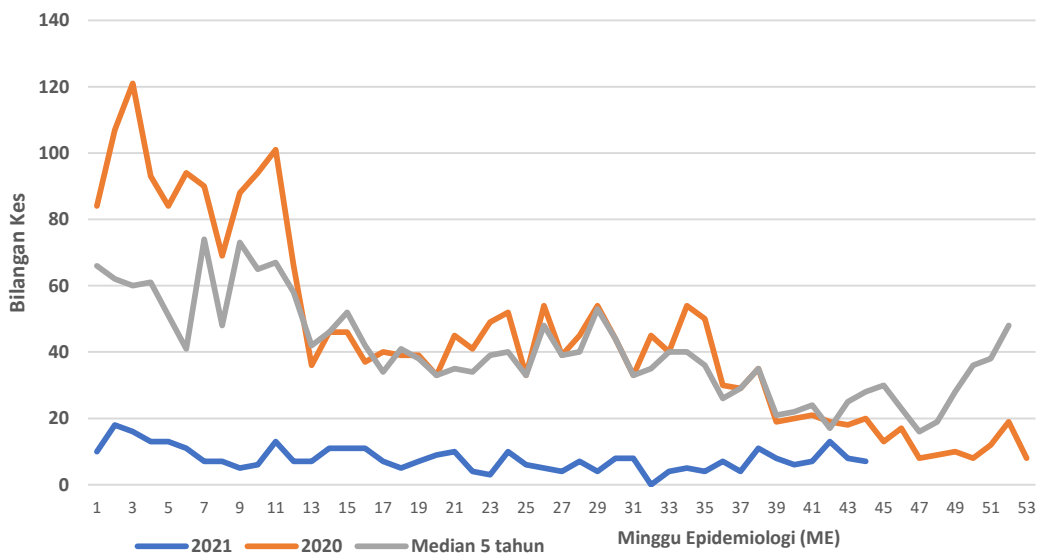
**CARTA KES MINGGUAN DENGGI YANG DIDAFTR BAGI TAHUN 2020-2021
(KLANG)**



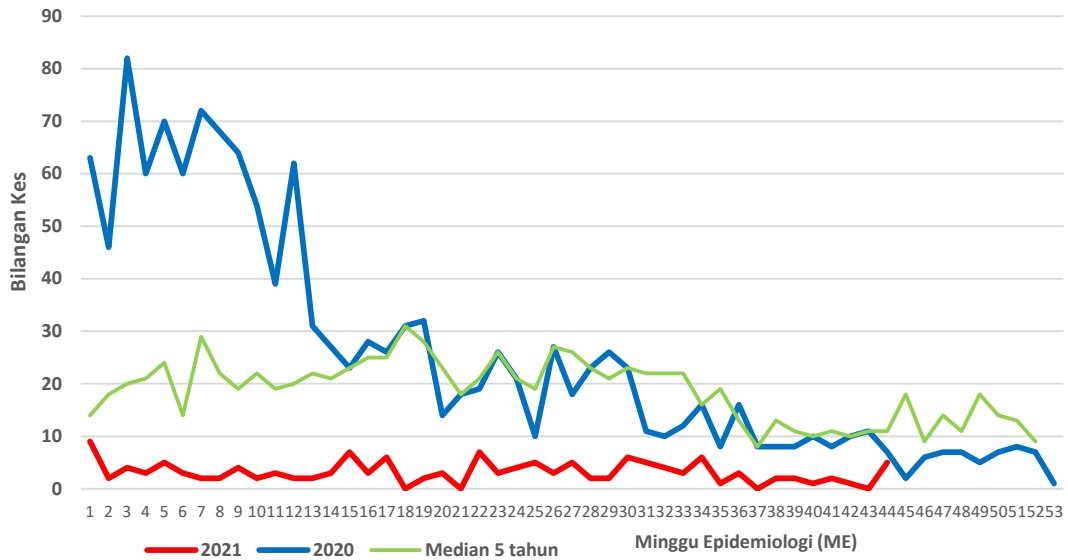
**CARTA KES MINGGUAN DENGGI YANG DIDAFTR BAGI TAHUN 2020-2021
(GOMBAK)**



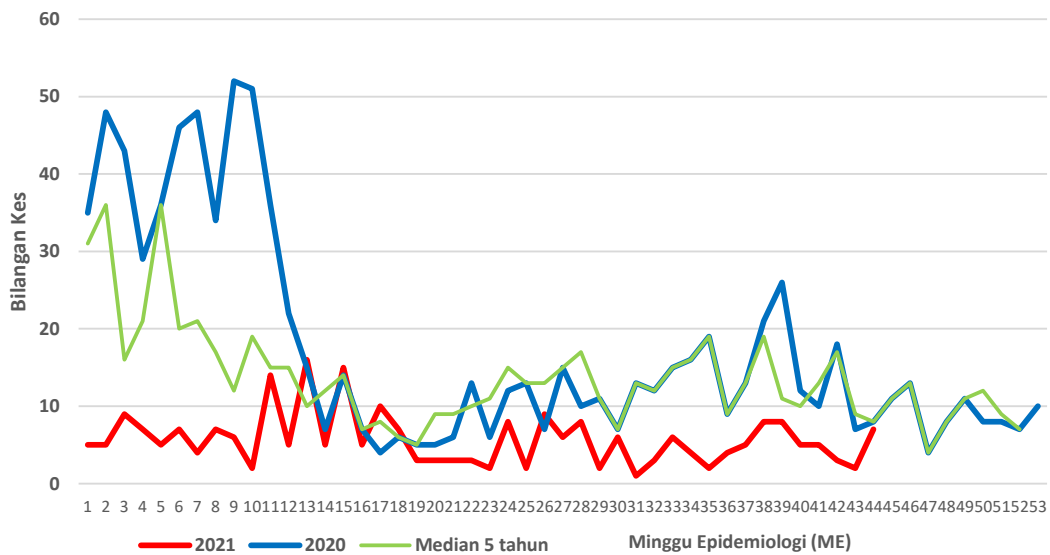
**CARTA KES MINGGUAN DENGGI YANG DIDAFTR BAGI TAHUN 2020-2021
(SEPANG)**



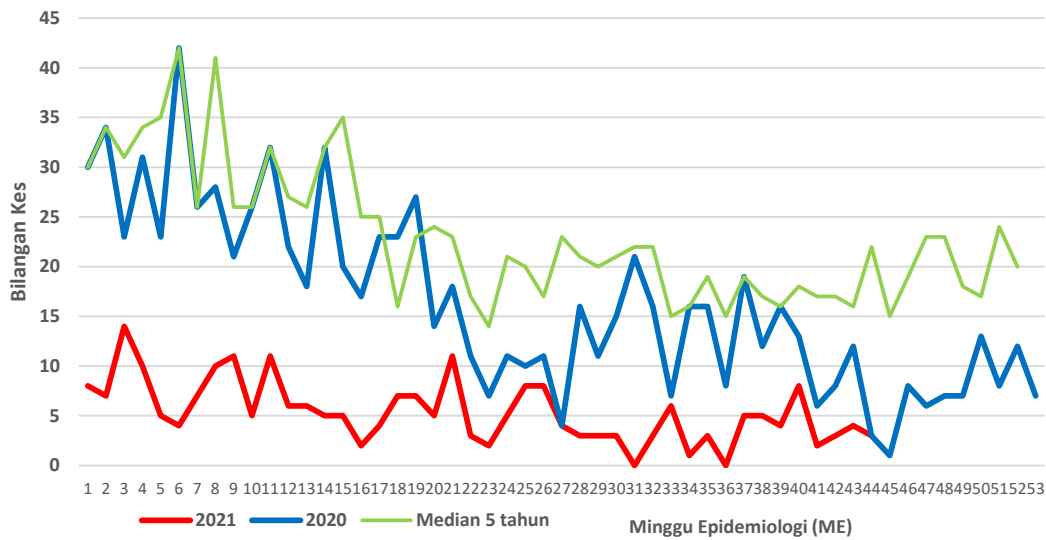
**CARTA KES MINGGUAN DENGGI YANG DIDAFTR BAGI TAHUN 2020-2021
(HULU SELANGOR)**



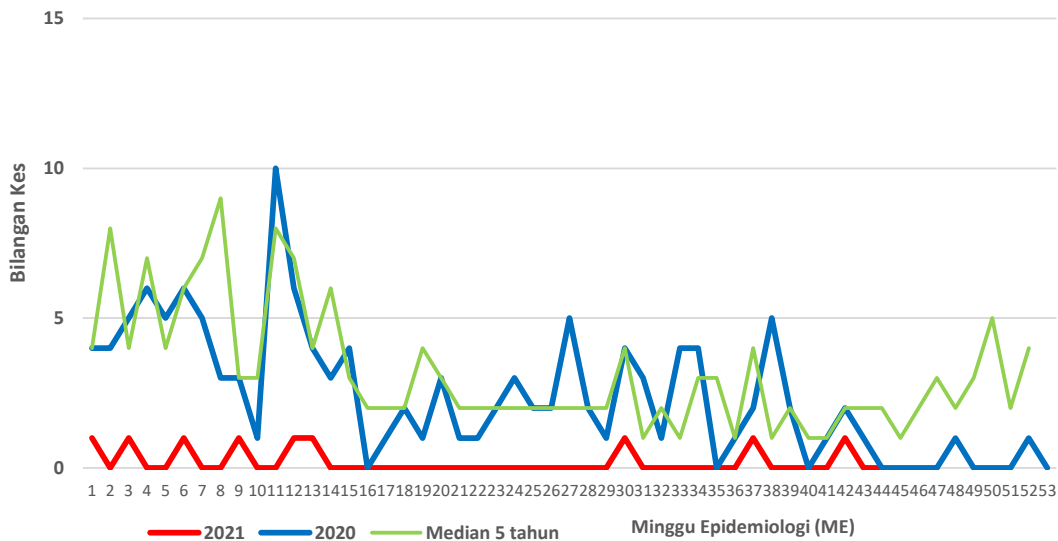
**CARTA KES MINGGUAN DENGGI YANG DIDAFTR BAGI TAHUN 2020-2021
(KUALA SELANGOR)**



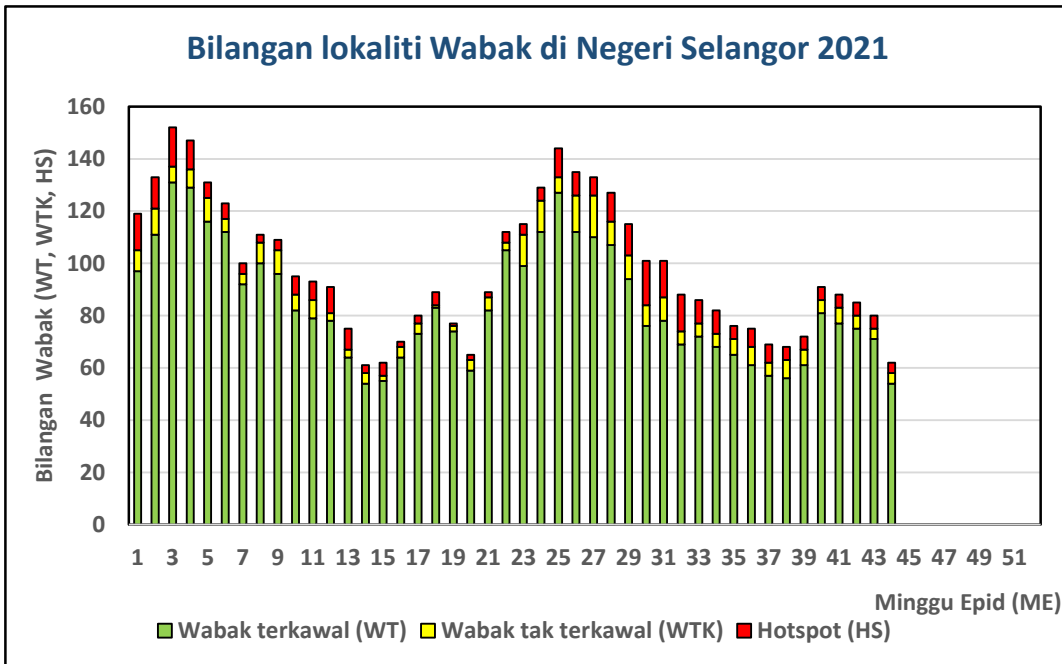
**CARTA KES MINGGUAN DENGGI YANG DIDAFAR BAGI TAHUN 2020-2021
(KUALA LANGAT)**



**CARTA KES MINGGUAN DENGGI YANG DIDAFAR BAGI TAHUN 2020-2021
(SABAK BERNAM)**



Lampiran B



Senarai lokaliti wabak tak terkawal dan *Hotspot* di Selangor

Tarikh Aktiviti: 6 November 2021

BIL	DAERAH	MUKIM	LOKALITI WABAK	JUMLAH KES
WABAK TAK TERKAWAL				
1	HULU LANGAT	SEMENYIH	SEKSYEN 4 BANDAR RINCHING	5
2	HULU LANGAT	CHERAS	JALAN PUTERA 1/1-11/1 BANDAR MAHKOTA CHERAS	4
3	PETALING	5. DAMANSARA (MBPJ)	E11. SRI PJU 1A PPRT 1 BLOK (A,B,C)	7
4	PETALING	2. DAMANSARA (MBSA)	E1. SEKSYEN 4 (TERES A : JLN 4/2 - 4/3)	6

BIL	DAERAH	MUKIM	LOKALITI WABAK	JUMLAH KES
HOTSPOT				
1	HULU LANGAT	SEMENYIH	JALAN TPS 3 TAMAN PELANGI SEMENYIH	16
2	HULU LANGAT	AMPANG	JALAN SAGA 16-19 TAMAN SAGA	15
3	PETALING	4. SUNGAI BULOH (MBPJ)	E6. BL PJU 10 ARMANEE KONDO	12
4	SEPANG	DENGKIL	UNIPARK CONDO	17