

**SITUASI SEMASA****LAPORAN MINGGUAN DEMAM DENGGI NEGERI SELANGOR**
Bagi Minggu Epidemiologi 45/2021 (Tarikh 07.11.21 - 13.11.21)**1. Analisa bilangan kes berdasarkan daerah**

Pada minggu epidemiologi (ME) 45 iaitu bagi tempoh 07 November hingga 13 November 2021, sejumlah 282 kes demam denggi telah dilaporkan di Negeri Selangor, iaitu peningkatan sebanyak 15.1% (37 kes) berbanding 245 kes pada minggu sebelumnya. Sejumlah 13,460 kes demam denggi dilaporkan sehingga ME 45 yang berakhir pada 13 November 2021 iaitu penurunan sebanyak 67.7% (28,159 kes) berbanding minggu yang sama tahun 2020 (41,619 kes). Tiada kes kematian dilaporkan dalam tempoh ini. Kumulatif kes kematian sehingga ME 45 adalah dua kes menunjukkan penurunan 94.4%, berbanding 36 kes kematian pada tempoh yang sama tahun lepas.

Jadual 1: Perbandingan bilangan kes demam denggi mengikut daerah berdasarkan ME dan tahun sebelumnya

DAERAH	KES			KUMULATIF KES SEHINGGA		
	ME 44/2021	ME 45/2021	% Peningkatan/ Penurunan	ME 45/2020	ME 45/2021	% Peningkatan/ Penurunan
PETALING	68	81	19.1%	14,484	4,197	-71.0%
HULU LANGAT	82	97	18.3%	8,946	3,883	-56.6%
GOMBAK	45	49	8.9%	6,113	2,459	-59.8%
KLANG	28	38	35.7%	6,681	1,920	-71.3%
SEPANG	7	10	42.9%	2,309	358	-84.5%
HULU SELANGOR	5	2	-60.0%	1,308	141	-89.2%
KUALA SELANGOR	7	1	-85.7%	856	253	-70.4%
KUALA LANGAT	3	4	33.3%	797	240	-69.9%
SABAK BERNAM	0	0		125	9	-92.8%
SELANGOR	245	282	15.1%	41,619	13,460	-67.7%

ME 44/2021 = (31.10.2021 - 06.11.2021)

ME 45/2021 = (07.11.2021 - 13.11.2021)

**SITUASI SEMASA****LAPORAN MINGGUAN DEMAM DENGGI NEGERI SELANGOR**
Bagi Minggu Epidemiologi 45/2021 (Tarikh 07.11.21 - 13.11.21)**2. Analisa bilangan kes berdasarkan mukim**

Negeri Selangor mempunyai 56 mukim dimana mukim yang menunjukkan bilangan kes tertinggi pada ME 45/2021 adalah Kajang (45), Damansara (27), Petaling (24), Batu (22), Sg. Buloh (20) dan Ampang (20) serta Klang (20). Manakala secara kumulatif mukim tertinggi bilangan kes adalah Kajang (1,886), Petaling (1,510), Klang (1,444), Damansara (1,306) dan Batu (1,180).

Jadual 2: Perbandingan bilangan kes demam denggi mengikut mukim berdasarkan ME

DAERAH	MUKIM	BILANGAN KES		
		ME 44/2021	ME 45/2021	KUMULATIF 2021
Petaling	Sungai Buloh	10	20	961
	Petaling	19	24	1,510
	Damansara	26	27	1,306
	Bukit Raja	13	10	420
Hulu Langat	Kajang	41	45	1,886
	Hulu Langat	2	7	125
	Ampang	16	20	950
	Cheras	15	13	651
	Semenyih	7	10	170
	Beranang	1	1	94
	Hulu Semenyih	0	1	7
Gombak	Batu	21	22	1,180
	Hulu Kelang	12	8	409
	Rawang	7	11	405
	Kuang	4	5	255
	Setapak	1	3	210
Klang	Klang	19	20	1,444
	Kapar	9	18	476
Sepang	Labu	1	0	54
	Dengkil	5	10	268
	Sepang	1	0	36
Sabak Bernam	Bagan Nakhoda Omar	0	0	0
	Pancang Bedena	0	0	4
	Pasir Panjang	0	0	4
	Sabak	0	0	0
	Sungai Panjang	0	0	1

ME 44/2021 = (31.10.2021 - 06.11.2021)

ME 45/2021 = (07.11.2021 - 13.11.2021)

**SITUASI SEMASA****LAPORAN MINGGUAN DEMAM DENGGI NEGERI SELANGOR**
Bagi Minggu Epidemiologi 45/2021 (Tarikh 07.11.21 - 13.11.21)

Jadual 2: Perbandingan bilangan kes demam denggi mengikut mukim berdasarkan ME (sambungan)

DAERAH	MUKIM	BILANGAN KES		
		ME 44/2021	ME 45/2021	KUMULATIF 2021
Hulu Selangor	Serendah	4	1	107
	Batang Kali	0	1	13
	Ampang Pecah	1	0	7
	Hulu Bernam	0	0	1
	Kalumpang	0	0	3
	Hulu Yam	0	0	5
	Rasa	0	0	3
	Kerling	0	0	1
	Buluh Telur	0	0	0
	Pertak	0	0	0
	Sg. Gumut	0	0	1
	Sg. Tinggi	0	0	0
	Kuala Kalumpang	0	0	0
	Kuala Selangor	Ijok	5	1
Tanjung Karang		1	0	10
Jeram		0	0	19
Kuala Selangor		0	0	30
Pasangan		0	0	2
Hujung Permatang		0	0	3
Api-Api		1	0	5
Batang Berjuntai		0	0	29
Hulu Tinggi		0	0	0
Kuala Langat	Tanjung 12 (1)	3	2	118
	Tanjung 12 (2)	0	1	22
	Teluk Panglima Garang	0	1	68
	Batu	0	0	11
	Morib	0	0	8
	Jugra	0	0	7
	Bandar	0	0	3
	Kelanang	0	0	3
SELANGOR		245	282	13,460

ME 44/2021 = (31.10.2021 - 06.11.2021)

ME 45/2021 = (07.11.2021 - 13.11.2021)

3. Analisa bilangan lokaliti wabak

Jumlah lokaliti wabak denggi aktif pada hari ke-tujuh (Sabtu) ME 45/2021 adalah sebanyak 74 dengan perincian lokaliti *hotspot* 4, wabak tak terkawal 7 dan wabak terkawal 63. Bilangan lokaliti *hotspot* berdasarkan daerah adalah Hulu Langat 3 dan Petaling 1. Senarai lokaliti wabak tak terkawal dan *hotspot* di *Lampiran C*.

Jadual 3: Bilangan lokaliti wabak mengikut daerah

Daerah	Bilangan Lokaliti Wabak						Jumlah Lokaliti Wabak Aktif	
	Wabak Terkawal		Wabak Tak Terkawal		Hotspot		ME 44/2021	ME 45/2021
	ME 44/2021	ME 45/2021	ME 44/2021	ME 45/2021	ME 44/2021	ME 45/2021		
Petaling	16	22	2	3	1	1	19	26
Hulu Langat	25	28	2	4	2	3	29	35
Gombak	0	1	0	0	0	0	0	1
Klang	12	9	0	0	0	0	12	9
Sepang	0	1	0	0	1	0	1	1
Hulu Selangor	0	0	0	0	0	0	0	0
Kuala Langat	1	1	0	0	0	0	1	1
Kuala Selangor	0	1	0	0	0	0	0	1
Sabak Bernam	0	0	0	0	0	0	0	0
SELANGOR	54	63	4	7	4	4	62	74

Wabak Terkawal : dua atau lebih kes dilaporkan di lokaliti yang sama dalam tempoh 14 hari.

Wabak Tak Terkawal : terdapat pertambahan kes selepas hari ke 14 dari tarikh kes kedua dilaporkan.

Hotspot : lokaliti wabak aktif berlarutan melebihi tempoh 30 hari dari tarikh wabak aktif bermula.

Tarikh wabak aktif bermula dari tarikh kes kedua dilaporkan.

4. Tindakan pencegahan denggi

Perdana Menteri telah mengumumkan kebenaran rentas negeri melibatkan Negeri-negeri di Semenanjung Malaysia yang bermula pada 11 Oktober 2021. Peningkatan pergerakan orang ramai terutama di tempat tumpuan awam adalah yang dijangkakan termasuk tempat perhentian lebuhraya iaitu R and R dan tempat rekreasi. Sesi persekolahan juga telah dibuka secara berperingkat mulai 1 November 2021 dan dibuka sepenuhnya pada 8 November 2021.

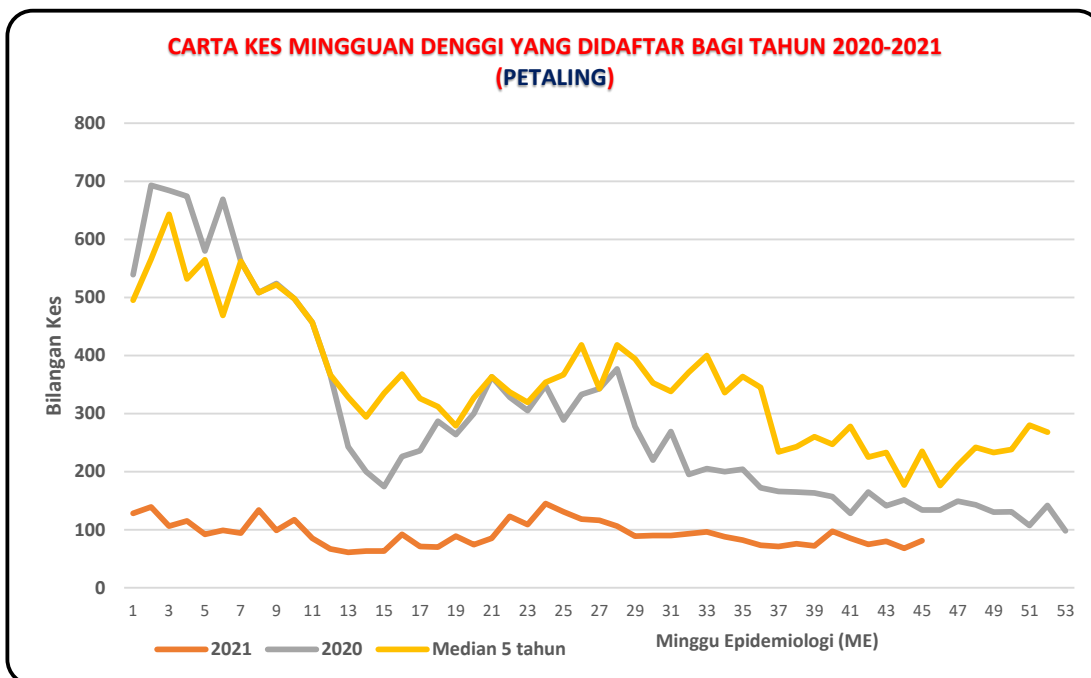
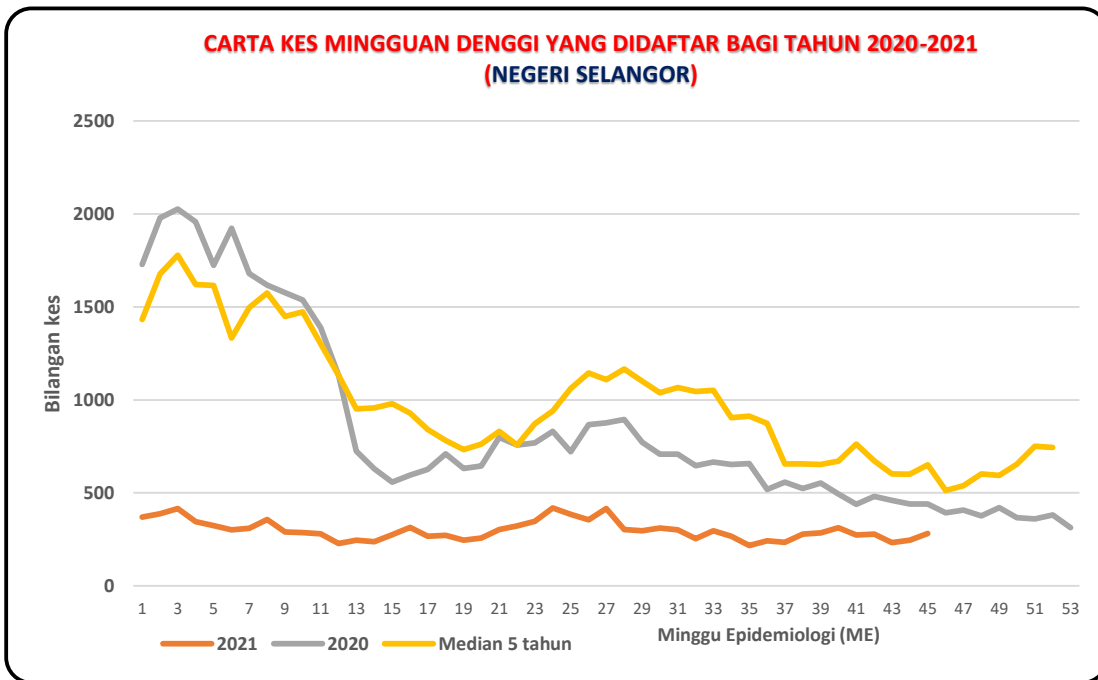
Sehubungan itu, pihak Jabatan Kesihatan Negeri Selangor menyarankan agar komuniti dan pengurusan sekolah di kawasan kediaman terus melaksanakan gotong-royong sendiri secara berkala di dalam dan persekitaran rumah dengan ;

- Meluangkan hanya 10 minit seminggu, pastikan semua takungan air yang tidak digunakan dipersekitaran masing-masing dimusnahkan.
- Bagi takungan air kekal hendaklah sentiasa ditutup rapat atau diletakkan ubat pembunuh jentik-jentik serta diperiksa seminggu sekali.
- Memakai alat pelindung diri dan pakaian yang menutupi lengan dan kaki untuk mengelakkan gigitan nyamuk.
- Pihak sekolah mengaktifkan Program Bebas Denggi Sekolah
- Sebarang maklumat tambahan berkaitan kawalan dan pencegahan denggi boleh diperolehi melalui <https://www.infosihat.gov.my/index.php/demam-denggi>.

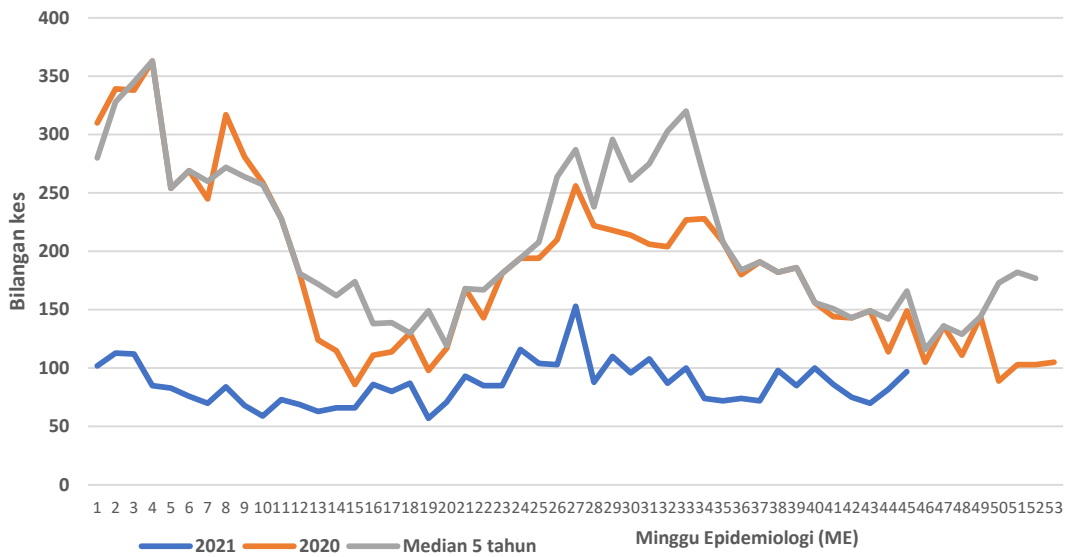
Disediakan oleh: Unit Kawalan Penyakit Bawaan Vektor, Jabatan Kesihatan Negeri Selangor

Tarikh: 15 Nov 2021

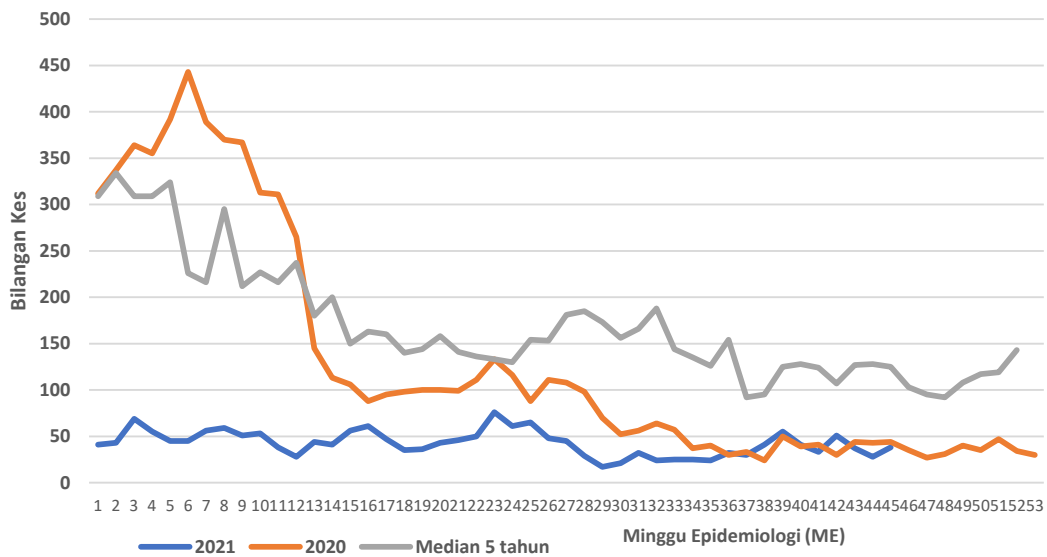
Sumber data : e-Dengue



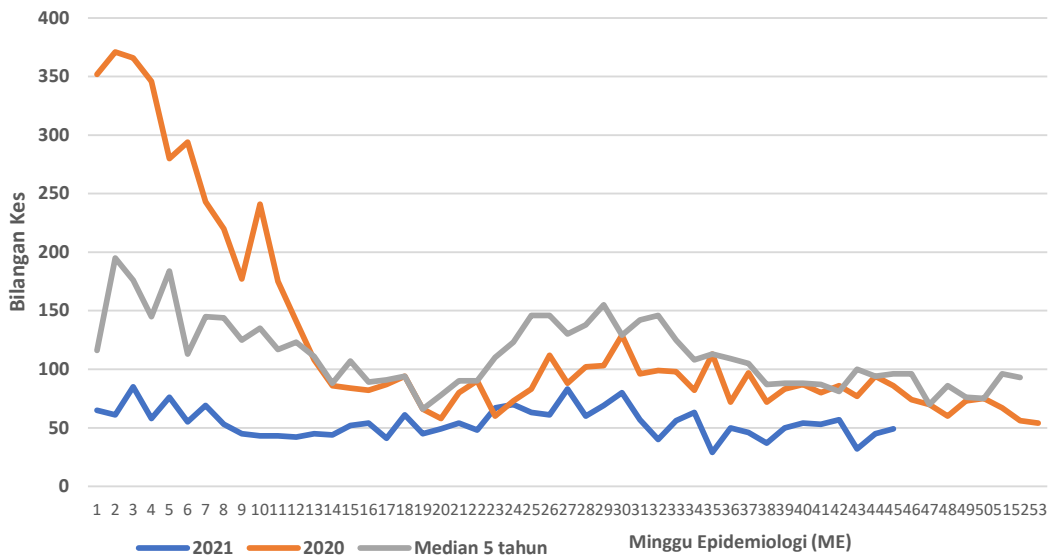
**CARTA KES MINGGUAN DENGGI YANG DIDAFTR BAGI TAHUN 2020-2021
(HULU LANGAT)**



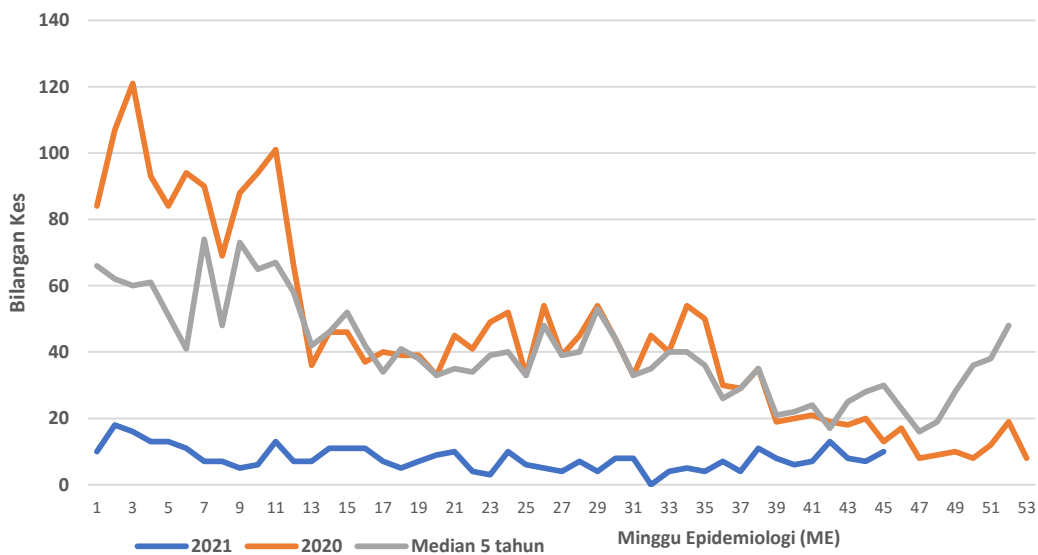
**CARTA KES MINGGUAN DENGGI YANG DIDAFTR BAGI TAHUN 2020-2021
(KLANG)**



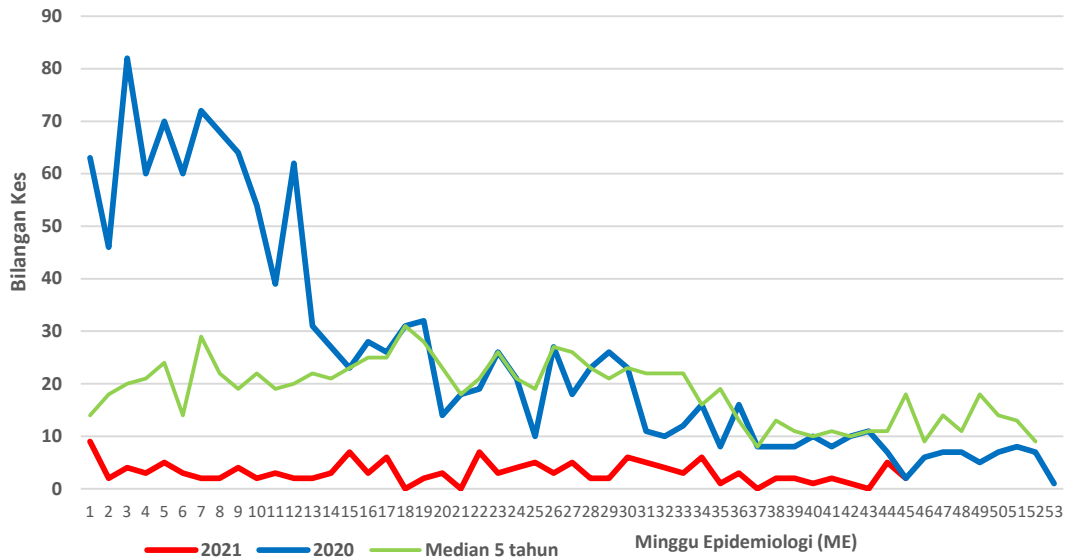
**CARTA KES MINGGUAN DENGGI YANG DIDAFKAR BAGI TAHUN 2020-2021
(GOMBAK)**



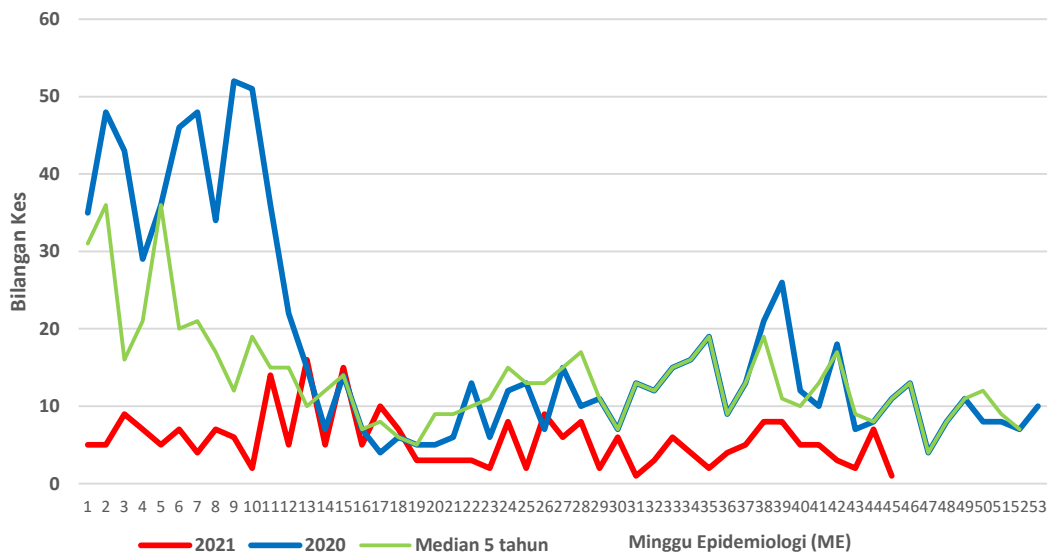
**CARTA KES MINGGUAN DENGGI YANG DIDAFKAR BAGI TAHUN 2020-2021
(SEPANG)**



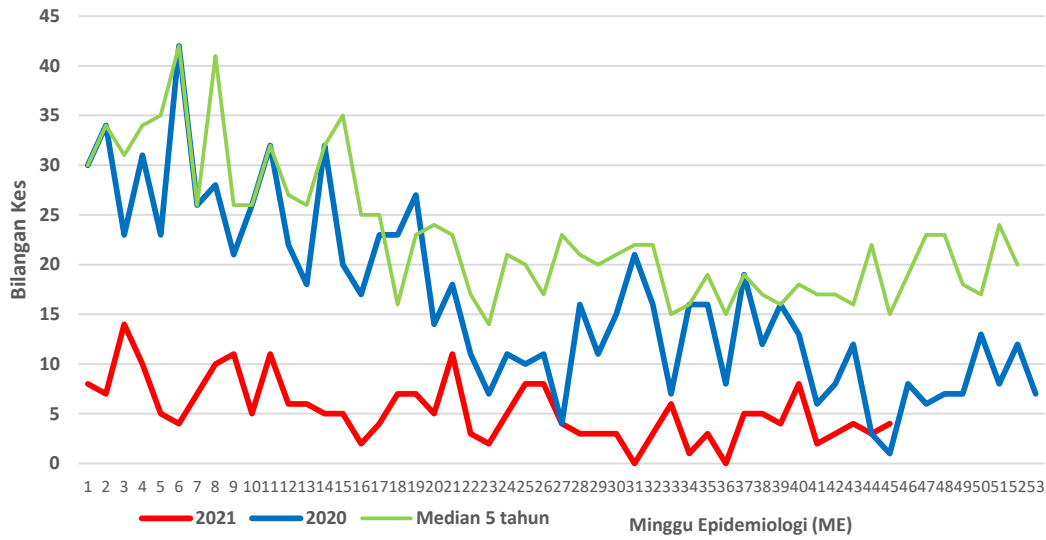
**CARTA KES MINGGUAN DENGGI YANG DIDAFTR BAGI TAHUN 2020-2021
(HULU SELANGOR)**



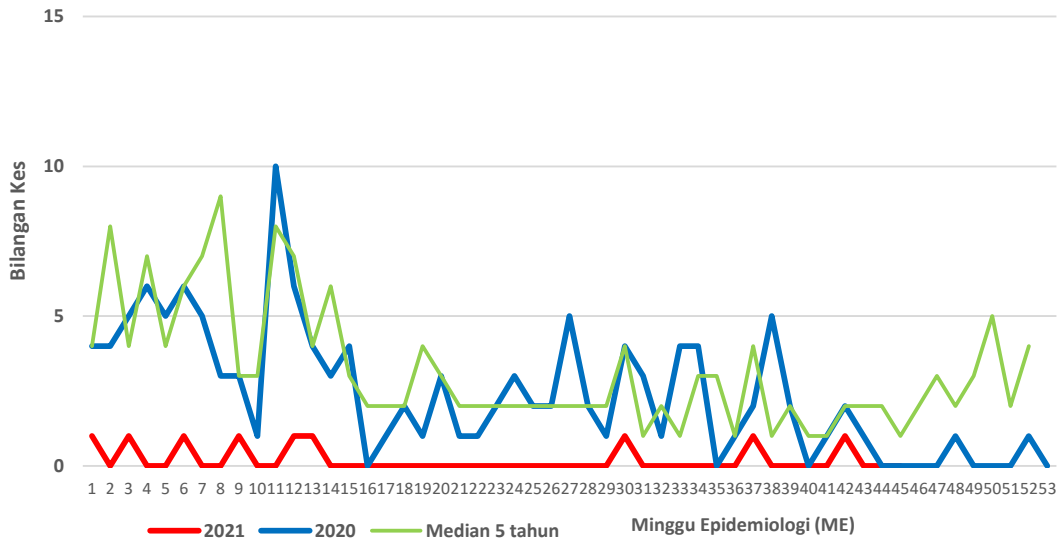
**CARTA KES MINGGUAN DENGGI YANG DIDAFTR BAGI TAHUN 2020-2021
(KUALA SELANGOR)**



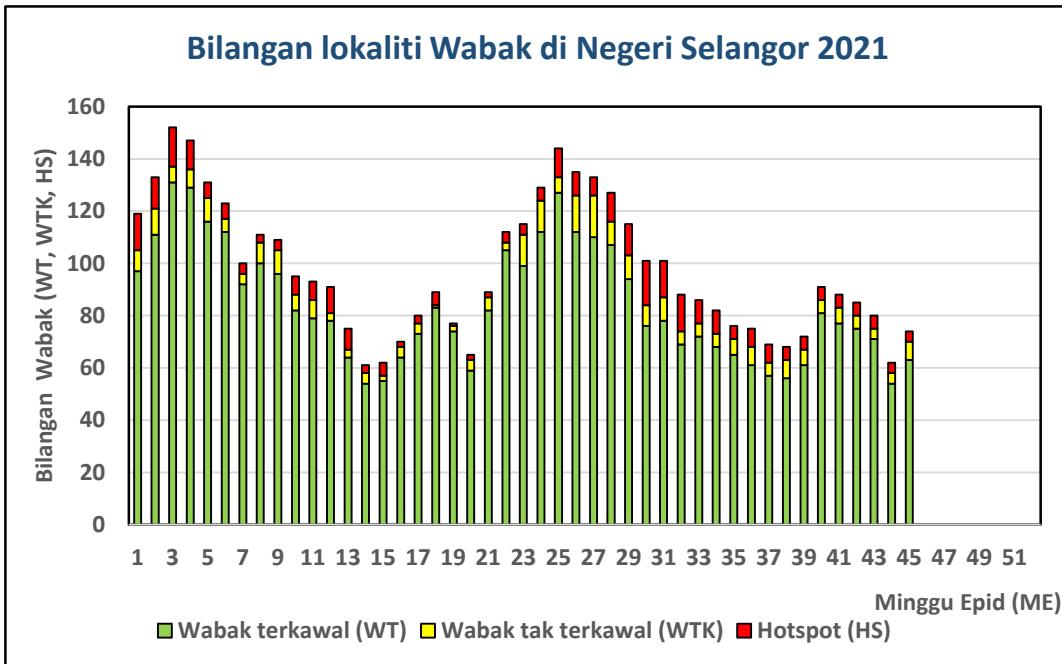
**CARTA KES MINGGUAN DENGGI YANG DIDAFTR BAGI TAHUN 2020-2021
(KUALA LANGAT)**



**CARTA KES MINGGUAN DENGGI YANG DIDAFTR BAGI TAHUN 2020-2021
(SABAK BERNAM)**



Lampiran B



Senarai lokaliti wabak tak terkawal dan *Hotspot* di Selangor

Tarikh Aktiviti: 13 November 2021

BIL	DAERAH	MUKIM	LOKALITI WABAK	JUMLAH KES
WABAK TAK TERKAWAL				
1	HULU LANGAT	KAJANG	TAMAN BERLIAN	13
2	HULU LANGAT	SEMENYIH	SEKSYEN 4 BANDAR RINCHING	6
3	HULU LANGAT	HULU LANGAT	TAMAN PERKASA INDAH	5
4	HULU LANGAT	KAJANG	TAMAN KANTAN PERMATA	5
5	PETALING	2. DAMANSARA (MBSA)	E1. SEKSYEN 4 (TERES A : JLN 4/2 - 4/3)	9
6	PETALING	5. DAMANSARA (MBPJ)	E11. SRI PJU 1A PPRT 1 BLOK (A,B,C)	9
7	PETALING	4. SUNGAI BULOH (MBPJ)	E6. BL PJU 10 APT LESTARI	6

BIL	DAERAH	MUKIM	LOKALITI WABAK	JUMLAH KES
HOTSPOT				
1	HULU LANGAT	SEMENYIH	JALAN TPS 3 TAMAN PELANGI SEMENYIH	20
2	HULU LANGAT	AMPANG	JALAN SAGA 16-19 TAMAN SAGA	16
3	HULU LANGAT	CHERAS	JALAN PUTERA 1/1-11/1 BANDAR MAHKOTA CHERAS	5
4	PETALING	4. SUNGAI BULOH (MBPJ)	E6. BL PJU 10 ARMANEE KONDO	14