

**SITUASI SEMASA****LAPORAN MINGGUAN DEMAM DENGGI NEGERI SELANGOR**
Bagi Minggu Epidemiologi 46/2021 (Tarikh 14.11.21 - 20.11.21)**1. Analisa bilangan kes berdasarkan daerah**

Pada minggu epidemiologi (ME) 46 iaitu bagi tempoh 14 November hingga 20 November 2021, sejumlah 285 kes demam denggi telah dilaporkan di Negeri Selangor, iaitu peningkatan sebanyak 1.1% (3 kes) berbanding 282 kes pada minggu sebelumnya. Sejumlah 13,745 kes demam denggi dilaporkan sehingga ME 46 yang berakhir pada 20 November 2021 iaitu penurunan sebanyak 67.3% (28,266 kes) berbanding minggu yang sama tahun 2020 (42,011 kes). Tiada kes kematian dilaporkan dalam tempoh ini. Kumulatif kes kematian sehingga ME 46 adalah dua kes menunjukkan penurunan 94.4%, berbanding 36 kes kematian pada tempoh yang sama tahun lepas.

Jadual 1: Perbandingan bilangan kes demam denggi mengikut daerah berdasarkan ME dan tahun sebelumnya

DAERAH	KES			KUMULATIF KES SEHINGGA		
	ME 45/2021	ME 46/2021	% Peningkatan/ Penurunan	ME 46/2020	ME 46/2021	% Peningkatan/ Penurunan
PETALING	81	80	-1.2%	14,618	4,277	-70.7%
HULU LANGAT	97	95	-2.1%	9,051	3,978	-56.0%
GOMBAK	49	35	-28.6%	6,187	2,494	-59.7%
KLANG	38	55	44.7%	6,716	1,975	-70.6%
SEPANG	10	10	0.0%	2,326	368	-84.2%
HULU SELANGOR	2	4	100.0%	1,314	145	-89.0%
KUALA SELANGOR	1	1	0.0%	869	254	-70.8%
KUALA LANGAT	4	4	0.0%	805	244	-69.7%
SABAK BERNAM	0	1	100.0%	125	10	-92.0%
SELANGOR	282	285	1.1%	42,011	13,745	-67.3%

ME 45/2021 = (07.11.2021 - 13.11.2021)

ME 46/2021 = (14.11.2021 - 20.11.2021)

**SITUASI SEMASA****LAPORAN MINGGUAN DEMAM DENGGI NEGERI SELANGOR**
Bagi Minggu Epidemiologi 46/2021 (Tarikh 14.11.21 - 20.11.21)**2. Analisa bilangan kes berdasarkan mukim**

Negeri Selangor mempunyai 56 mukim dimana mukim yang menunjukkan bilangan kes tertinggi pada ME 46/2021 adalah Kajang (48), Klang (28), Petaling (28), Kapar (27) dan Sg. Buloh (25). Manakala secara kumulatif mukim tertinggi bilangan kes adalah Kajang (1,934), Petaling (1,538), Klang (1,472), Damansara (1,325) dan Batu (1,193).

Jadual 2: Perbandingan bilangan kes demam denggi mengikut mukim berdasarkan ME

DAERAH	MUKIM	BILANGAN KES		
		ME 45/2021	ME 46/2021	KUMULATIF 2021
Petaling	Sungai Buloh	20	25	986
	Petaling	24	28	1,538
	Damansara	27	19	1,325
	Bukit Raja	10	8	428
Hulu Langat	Kajang	45	48	1,934
	Hulu Langat	7	3	128
	Ampang	20	17	967
	Cheras	13	16	667
	Semenyih	10	8	178
	Beranang	1	2	96
	Hulu Semenyih	1	1	8
Gombak	Batu	22	13	1,193
	Hulu Kelang	8	6	415
	Rawang	11	9	414
	Kuang	5	2	257
	Setapak	3	5	215
Klang	Klang	20	28	1,472
	Kapar	18	27	503
Sepang	Labu	0	3	57
	Dengkil	10	7	275
	Sepang	0	0	36
Sabak Bernam	Bagan Nakhoda Omar	0	0	0
	Pancang Bedena	0	0	4
	Pasir Panjang	0	0	4
	Sabak	0	1	1
	Sungai Panjang	0	0	1

ME 45/2021 = (07.11.2021 - 13.11.2021)

ME 46/2021 = (14.11.2021 - 20.11.2021)

**SITUASI SEMASA****LAPORAN MINGGUAN DEMAM DENGGI NEGERI SELANGOR**
Bagi Minggu Epidemiologi 46/2021 (Tarikh 14.11.21 - 20.11.21)

Jadual 2: Perbandingan bilangan kes demam denggi mengikut mukim berdasarkan ME (sambungan)

DAERAH	MUKIM	BILANGAN KES		
		ME 45/2021	ME 46/2021	KUMULATIF 2021
Hulu Selangor	Serendah	1	4	111
	Batang Kali	1	0	13
	Ampang Pecah	0	0	7
	Hulu Bernam	0	0	1
	Kalumpang	0	0	3
	Hulu Yam	0	0	5
	Rasa	0	0	3
	Kerling	0	0	1
	Buluh Telur	0	0	0
	Pertak	0	0	0
	Sg. Gumut	0	0	1
	Sg. Tinggi	0	0	0
	Kuala Kalumpang	0	0	0
	Kuala Selangor	Ijok	1	0
Tanjung Karang		0	0	10
Jeram		0	0	19
Kuala Selangor		0	1	31
Pasangan		0	0	2
Hujung Permatang		0	0	3
Api-Api		0	0	5
Batang Berjantai		0	0	29
Hulu Tinggi		0	0	0
Kuala Langat	Tanjung 12 (1)	2	1	119
	Tanjung 12 (2)	1	1	23
	Teluk Panglima Garang	1	1	69
	Batu	0	1	12
	Morib	0	0	8
	Jugra	0	0	7
	Bandar	0	0	3
	Kelanang	0	0	3
SELANGOR		282	285	13,745

ME 45/2021 = (07.11.2021 - 13.11.2021)

ME 46/2021 = (14.11.2021 - 20.11.2021)

3. Analisa bilangan lokaliti wabak

Jumlah lokaliti wabak denggi aktif pada hari ke-tujuh (Sabtu) ME 46/2021 adalah sebanyak 79 dengan perincian lokaliti *hotspot* 10, wabak tak terkawal 4 dan wabak terkawal 65. Bilangan lokaliti *hotspot* berdasarkan daerah adalah Hulu Langat 3 dan Petaling 1. Senarai lokaliti wabak tak terkawal dan *hotspot* di *Lampiran C*.

Jadual 3: Bilangan lokaliti wabak mengikut daerah

Daerah	Bilangan Lokaliti Wabak						Jumlah Lokaliti Wabak Aktif	
	Wabak Terkawal		Wabak Tak Terkawal		Hotspot		ME 45/2021	ME 46/2021
	ME 45/2021	ME 46/2021	ME 45/2021	ME 46/2021	ME 45/2021	ME 46/2021		
Petaling	22	24	3	2	1	3	26	29
Hulu Langat	28	26	4	2	3	7	35	35
Gombak	1	1	0	0	0	0	1	1
Klang	9	11	0	0	0	0	9	11
Sepang	1	1	0	0	0	0	1	1
Hulu Selangor	0	0	0	0	0	0	0	0
Kuala Langat	1	1	0	0	0	0	1	1
Kuala Selangor	1	1	0	0	0	0	1	1
Sabak Bernam	0	0	0	0	0	0	0	0
SELANGOR	63	65	7	4	4	10	74	79

Wabak Terkawal : dua atau lebih kes dilaporkan di lokaliti yang sama dalam tempoh 14 hari.

Wabak Tak Terkawal : terdapat pertambahan kes selepas hari ke 14 dari tarikh kes kedua dilaporkan.

Hotspot : lokaliti wabak aktif berlarutan melebihi tempoh 30 hari dari tarikh wabak aktif bermula.

Tarikh wabak aktif bermula dari tarikh kes kedua dilaporkan.

4. Tindakan pencegahan denggi

Perdana Menteri telah mengumumkan kebenaran rentas negeri melibatkan Negeri-negeri di Semenanjung Malaysia yang bermula pada 11 Oktober 2021. Peningkatan pergerakan orang ramai terutama di tempat tumpuan awam adalah yang dijangkakan termasuk tempat perhentian lebuh raya iaitu R and R dan tempat rekreasi. Sesi persekolahan juga telah dibuka secara berperingkat mulai 1 November 2021 dan dibuka sepenuhnya pada 8 November 2021. Sehubungan itu, pihak Jabatan Kesihatan Negeri Selangor menyarankan agar komuniti dan pengurusan sekolah di kawasan kediaman terus melaksanakan gotong-royong sendiri secara berkala di dalam dan persekitaran rumah dengan ;

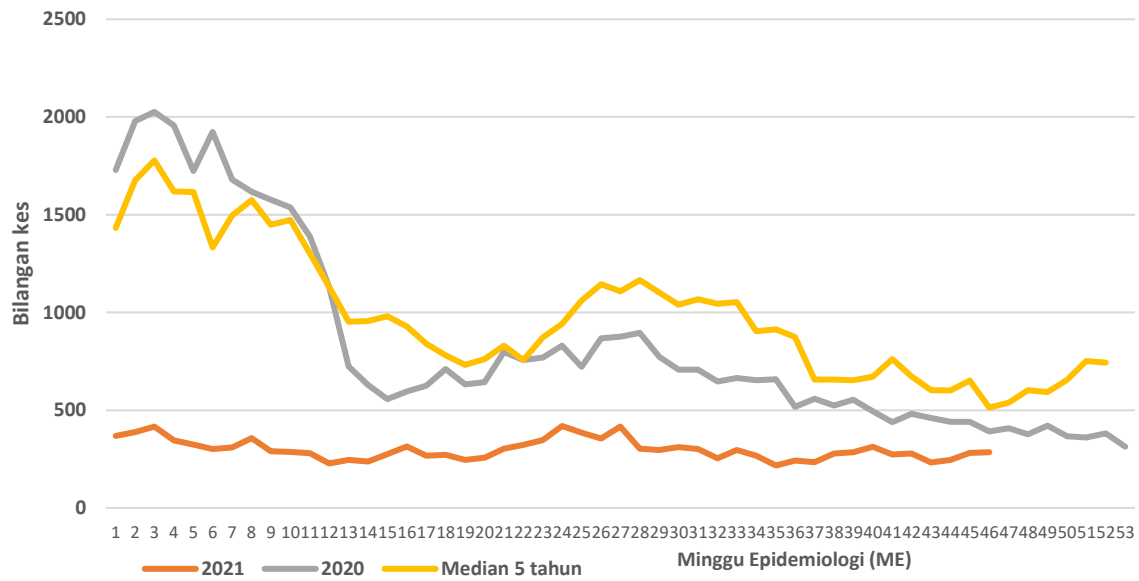
- Meluangkan hanya 10 minit seminggu, pastikan semua takungan air yang tidak digunakan dipersekitaran masing-masing dimusnahkan.
- Bagi takungan air kekal hendaklah sentiasa ditutup rapat atau diletakkan ubat pembunuh jentik-jentik serta diperiksa seminggu sekali.
- Memakai alat pelindung diri dan pakaian yang menutupi lengan dan kaki untuk mengelakkan gigitan nyamuk.
- Pihak sekolah mengaktifkan Program Bebas Denggi Sekolah
- Sebarang maklumat tambahan berkaitan kawalan dan pencegahan denggi boleh diperolehi melalui <https://www.infosihat.gov.my/index.php/demam-denggi>.

Disediakan oleh: Unit Kawalan Penyakit Bawaan Vektor, Jabatan Kesihatan Negeri Selangor

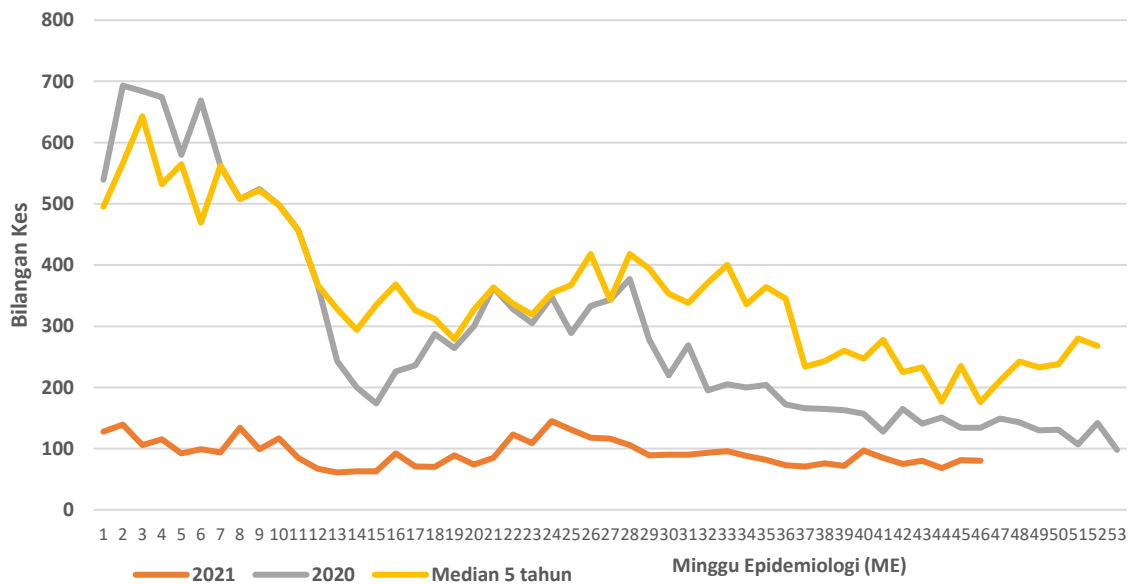
Tarikh: 22 Nov 2021

Sumber data : e-Dengue

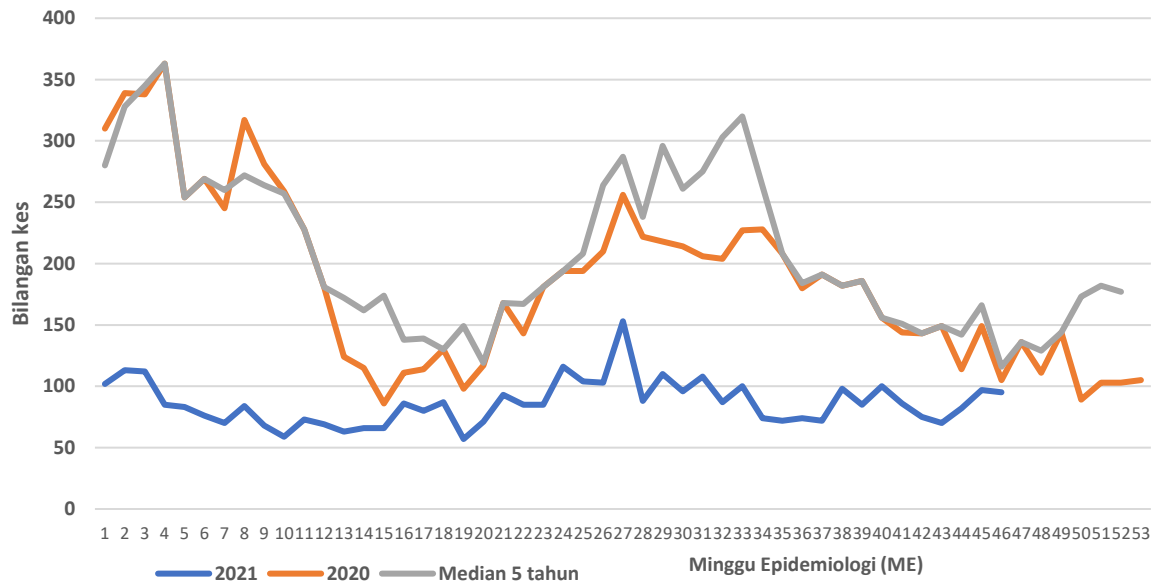
**CARTA KES MINGGUAN DENGGI YANG DIDAFTR BAGI TAHUN 2020-2021
(NEGERI SELANGOR)**



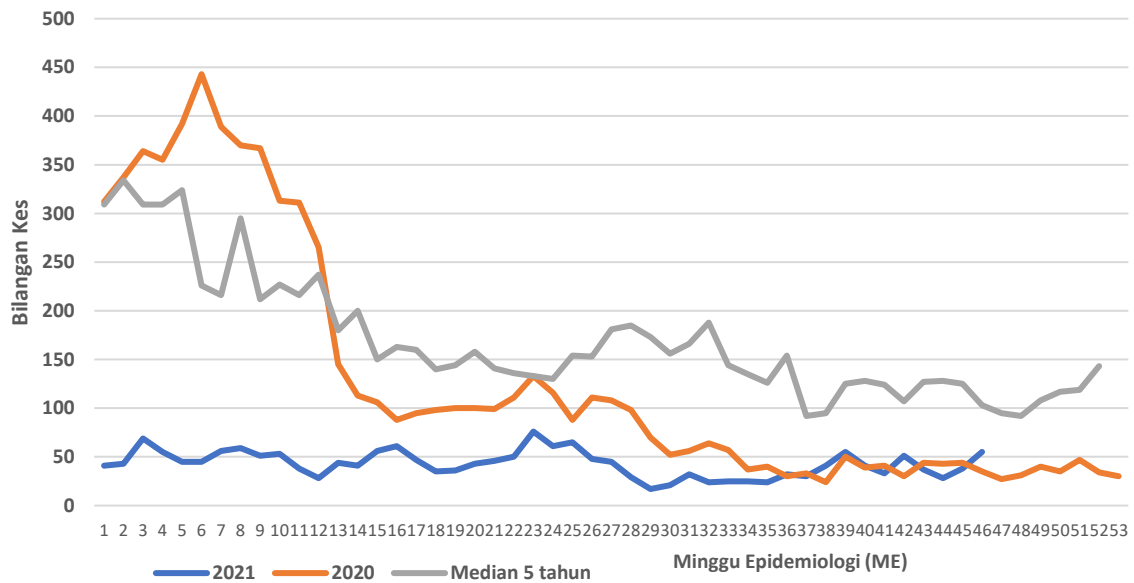
**CARTA KES MINGGUAN DENGGI YANG DIDAFTR BAGI TAHUN 2020-2021
(PETALING)**



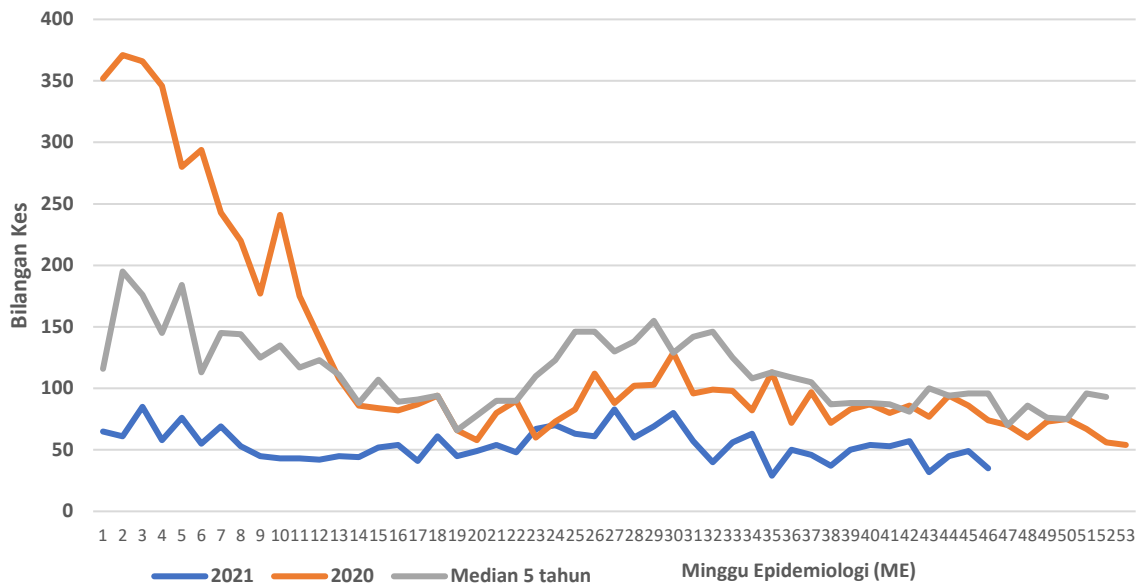
**CARTA KES MINGGUAN DENGGI YANG DIDAFTR BAGI TAHUN 2020-2021
(HULU LANGAT)**



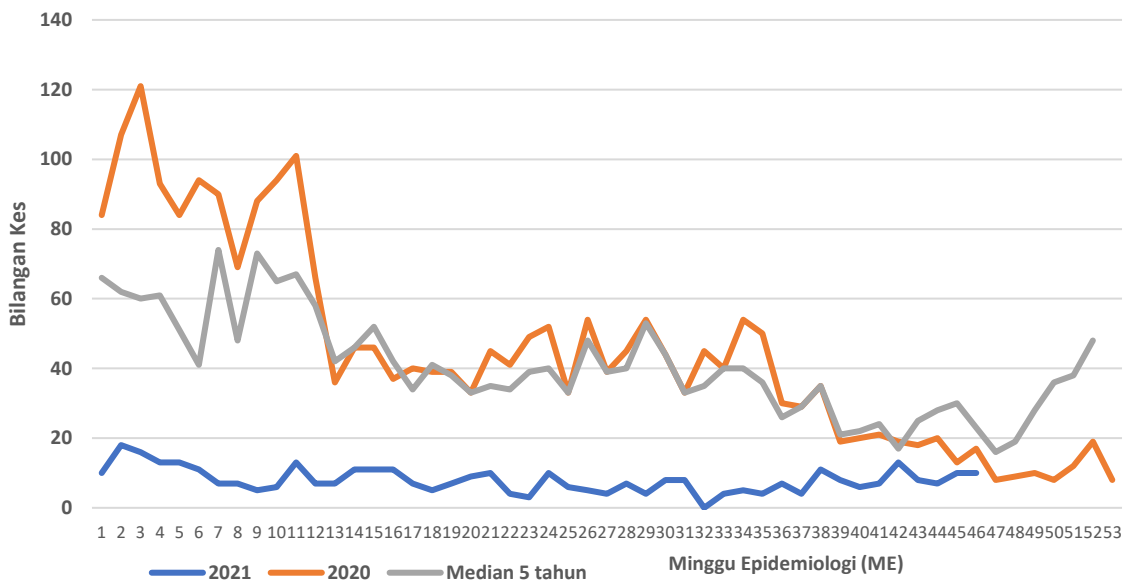
**CARTA KES MINGGUAN DENGGI YANG DIDAFTR BAGI TAHUN 2020-2021
(KLANG)**



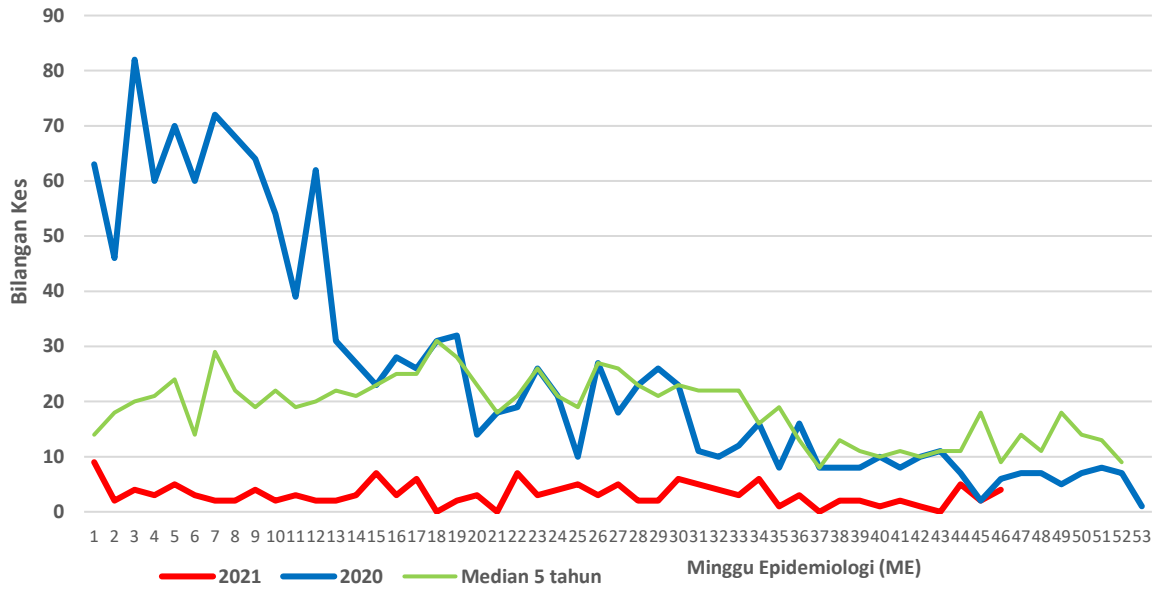
**CARTA KES MINGGUAN DENGGI YANG DIDAFTR BAGI TAHUN 2020-2021
(GOMBAK)**



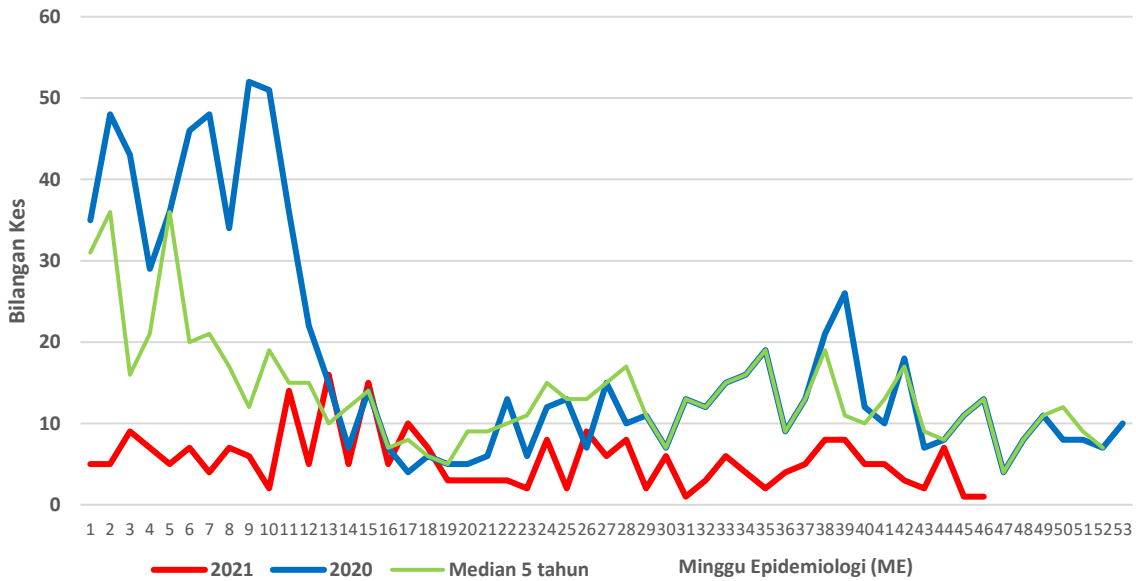
**CARTA KES MINGGUAN DENGGI YANG DIDAFTR BAGI TAHUN 2020-2021
(SEPANG)**



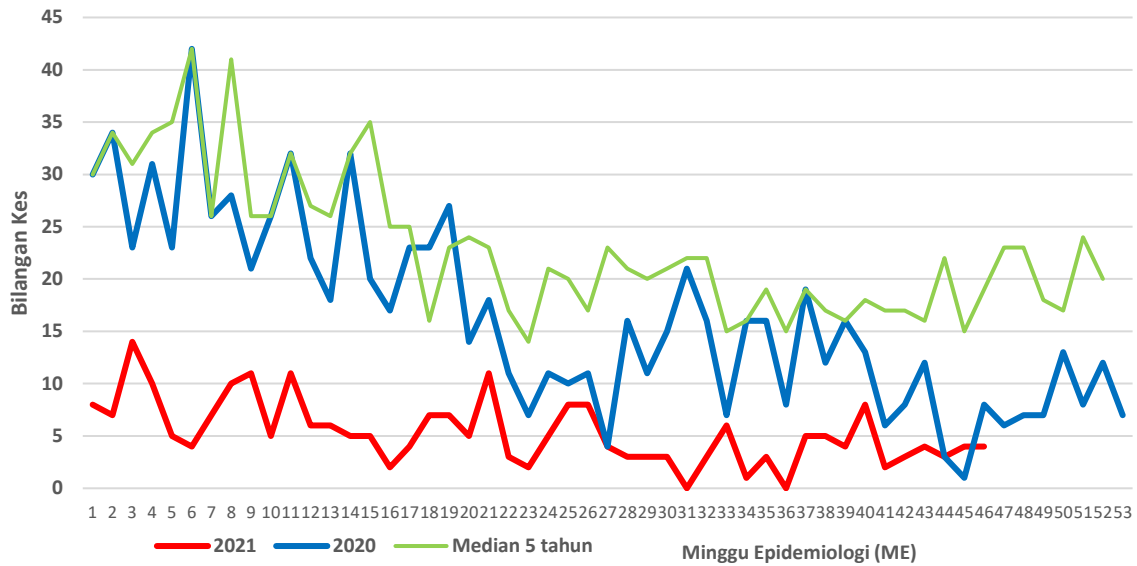
**CARTA KES MINGGUAN DENGGI YANG DIDAFAR BAGI TAHUN 2020-2021
(HULU SELANGOR)**



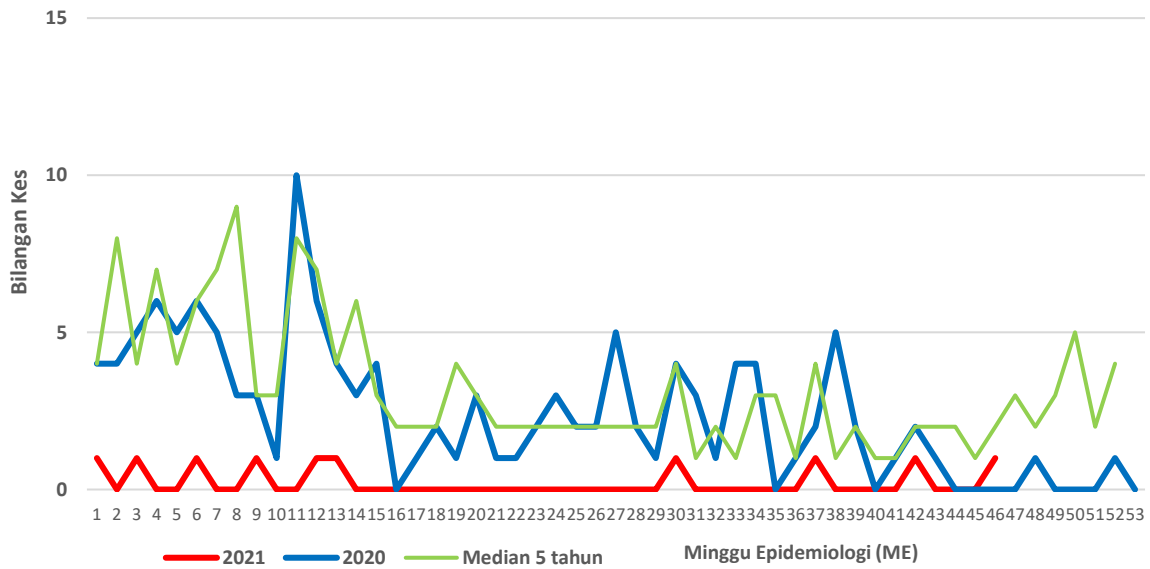
**CARTA KES MINGGUAN DENGGI YANG DIDAFAR BAGI TAHUN 2020-2021
(KUALA SELANGOR)**



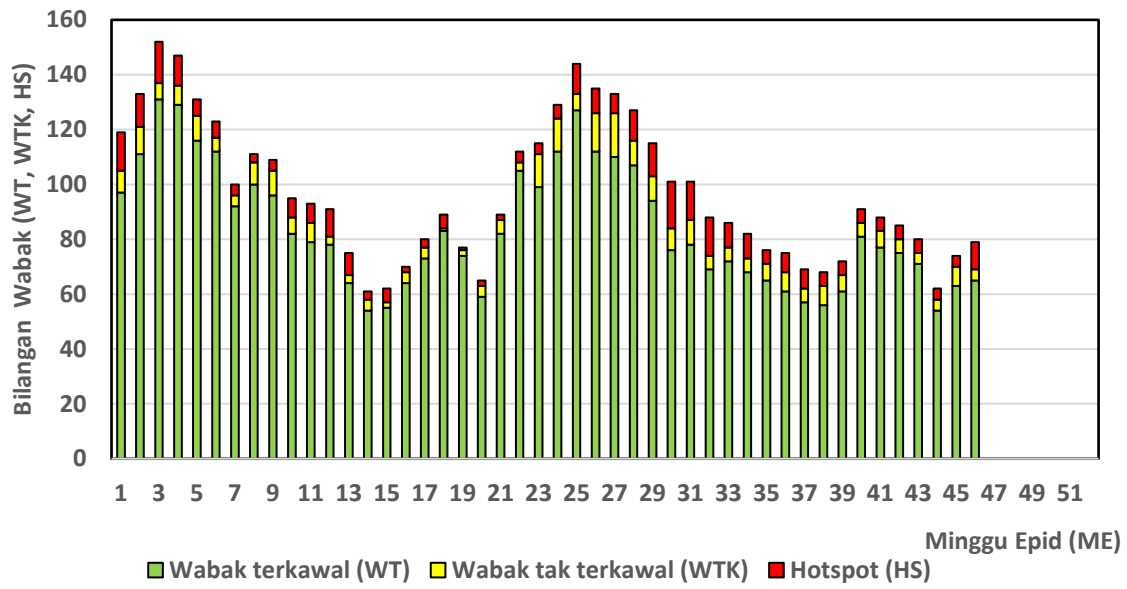
**CARTA KES MINGGUAN DENGGI YANG DIDAFTAR BAGI TAHUN 2020-2021
(KUALA LANGAT)**



**CARTA KES MINGGUAN DENGGI YANG DIDAFTAR BAGI TAHUN 2020-2021
(SABAK BERNAM)**



Bilangan lokaliti Wabak di Negeri Selangor 2021



Senarai lokaliti wabak tak terkawal dan *Hotspot* di Selangor

Tarikh Aktiviti: 20 November 2021

BIL	DAERAH	MUKIM	LOKALITI WABAK	JUMLAH KES
WABAK TAK TERKAWAL				
1	HULU LANGAT	KAJANG	JALAN PUNCAK 3 TAMAN PUNCAK SAUJANA	8
2	HULU LANGAT	KAJANG	APPT FOREST GREEN BANDAR SUNGAI LONG	4
3	PETALING	4. SUNGAI BULOH (MBPJ)	E6. BL PJU 10 APT LESTARI	11
4	PETALING	6. PETALING (MBPJ)	E12. TM PJS 2C APT MEDAN CAHAYA 2 (BLOK D , E , F)	5

BIL	DAERAH	MUKIM	LOKALITI WABAK	JUMLAH KES
HOTSPOT				
1	HULU LANGAT	SEMENYIH	JALAN TPS 3 TAMAN PELANGI SEMENYIH	20
2	HULU LANGAT	AMPANG	JALAN SAGA 16-19 TAMAN SAGA	17
3	HULU LANGAT	KAJANG	TAMAN BERLIAN	15
4	HULU LANGAT	SEMENYIH	SEKSYEN 4 BANDAR RINCHING	10
5	HULU LANGAT	CHERAS	JALAN PUTERA 1/1-11/1 BANDAR MAHKOTA CHERAS	5
6	HULU LANGAT	KAJANG	TAMAN KANTAN PERMATA	5
7	HULU LANGAT	HULU LANGAT	TAMAN PERKASA INDAH	5
8	PETALING	UNGAI BULOH (M)	E6. BL PJU 10 ARMANEE KONDO	20
9	PETALING	DAMANSARA (MB)	E1. SEKSYEN 4 (TERES A : JLN 4/2 - 4/3)	9
10	PETALING	DAMANSARA (MB)	E11. SRI PJU 1A PPRT 1 BLOK (A,B,C)	9